

Приложение к постановлению
администрации Заволжского
муниципального района
от 24.12.2019 № 595- п

Схема прилегающей территории
МКДОУ «Центр развития ребенка – детский сад №1»
г.Заволжска по адресу: г.Заволжск, ул.Мира д.29а
М 1:2000



Условные обозначения:




Объекты от которых определяется расстояние.



Объекты торговли.



Вход на обособленную территорию при наличии ограждения,
Вход в объект при отсутствии ограждения.



Расстояние 50 м

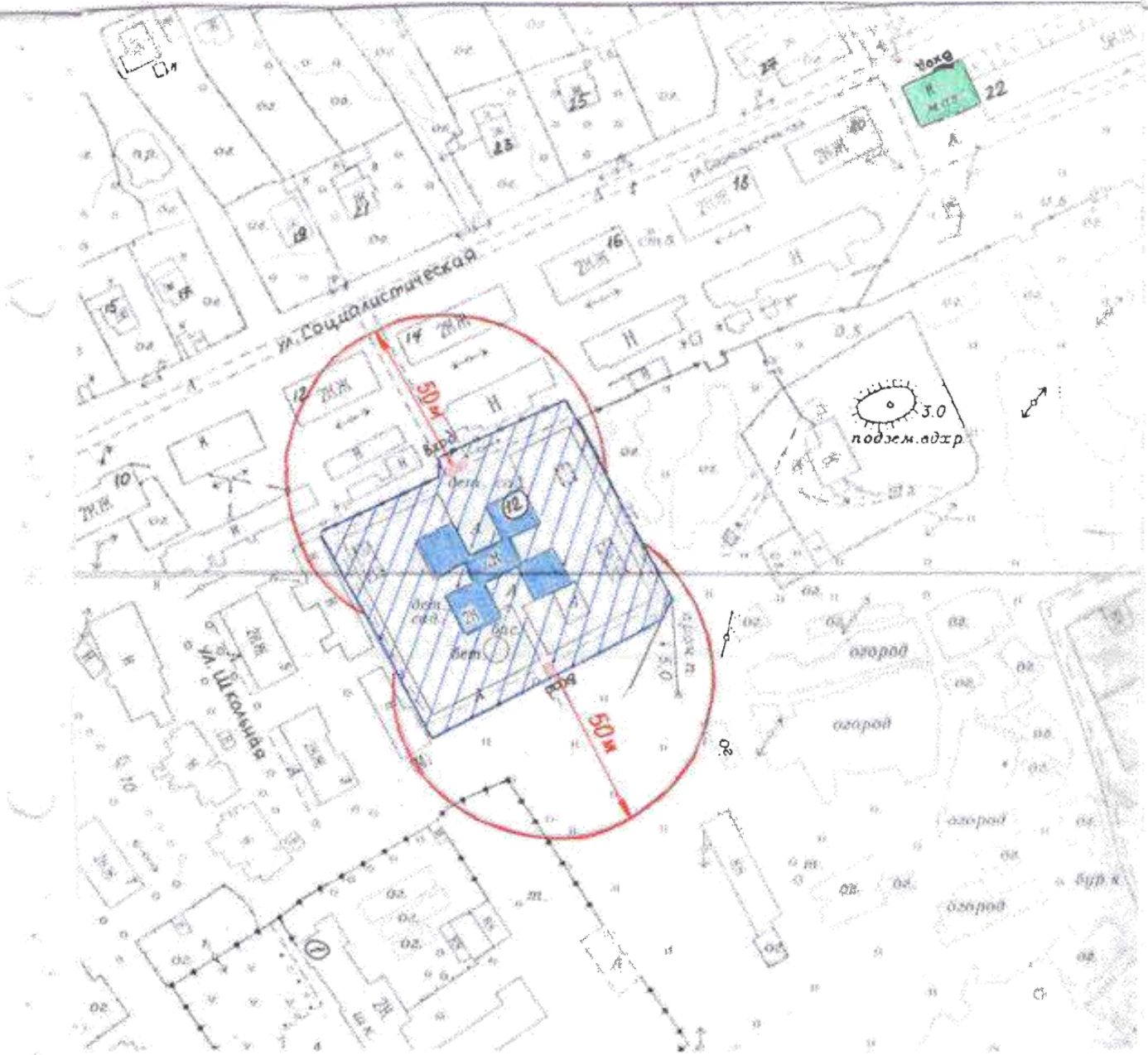


Пешеходный переход




Обособленная территория, на которой
расположены объекты.

Схема прилегающей территории
 МКДОУ детский сад общеразвивающего вида №2 «Улыбка» г.Заволжска
 по адресу: г.Заволжск, ул.Социалистическая д.12а
 М 1:2000



Условные обозначения:

 Объекты от которых определяется расстояние.

 Расстояние 50 м.

 Объекты торговли.

 Пешеходный переход.

 Вход на обособленную территорию при наличии ограждения, Вход в объект при отсутствии ограждения.


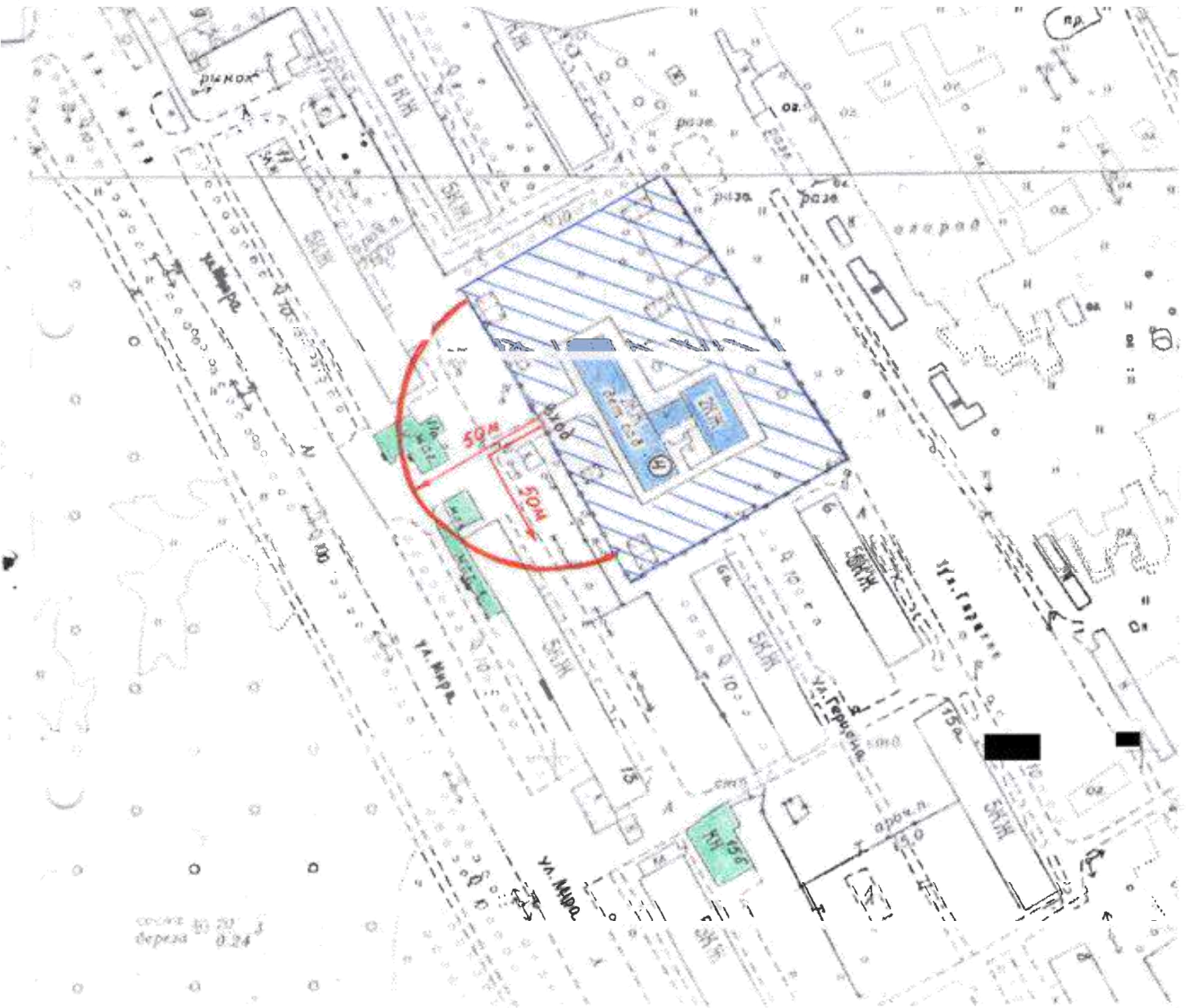
 Обособленная территория, на которой расположены объекты.

Схема прилегающей территории
 МКДОУ детский сад общеразвивающего вида №3 г.Заволжска
 по адресу: г.Заволжск ул.Герцена, д.4
 М 1:2000



Условные обозначения:



Объекты от которых определяется расстояние.



Расстояние 50 м.



Объекты торговли.



Пешеходный переход.

Вход

Вход на обособленную территорию при наличии ограждения,
 Вход в объект при отсутствии ограждения.



Обособленная территория, на которой расположены объекты.

Схема прилегающей территории
МКДОУ детский сад общеразвивающего вида №3 г.Заволжск
по адресу: г.Заволжск, ул.Мира, д.10
М 1:2000



Условные обозначения:



Объекты от которых определяется расстояние.



Расстояние 50 м.

Вход



Объекты торговли.



Пешеходный переход.

Вход



Обособленная территория, на которой расположены объекты.

Вход на обособленную территорию при наличии ограждения.
Вход в объект при отсутствии ограждения.

Схема прилегающей территории
 МКДОУ детский сад №4 по адресу:
 г.Заволжск, ул.Калинина, д.8
 М 1:2000



Условные обозначения:



Объекты от которых определяется расстояние.



Объекты торговли.



Вход на обособленную территорию при наличии ограждения,
 Вход в объект при отсутствии ограждения.



Расстояние 50 м.



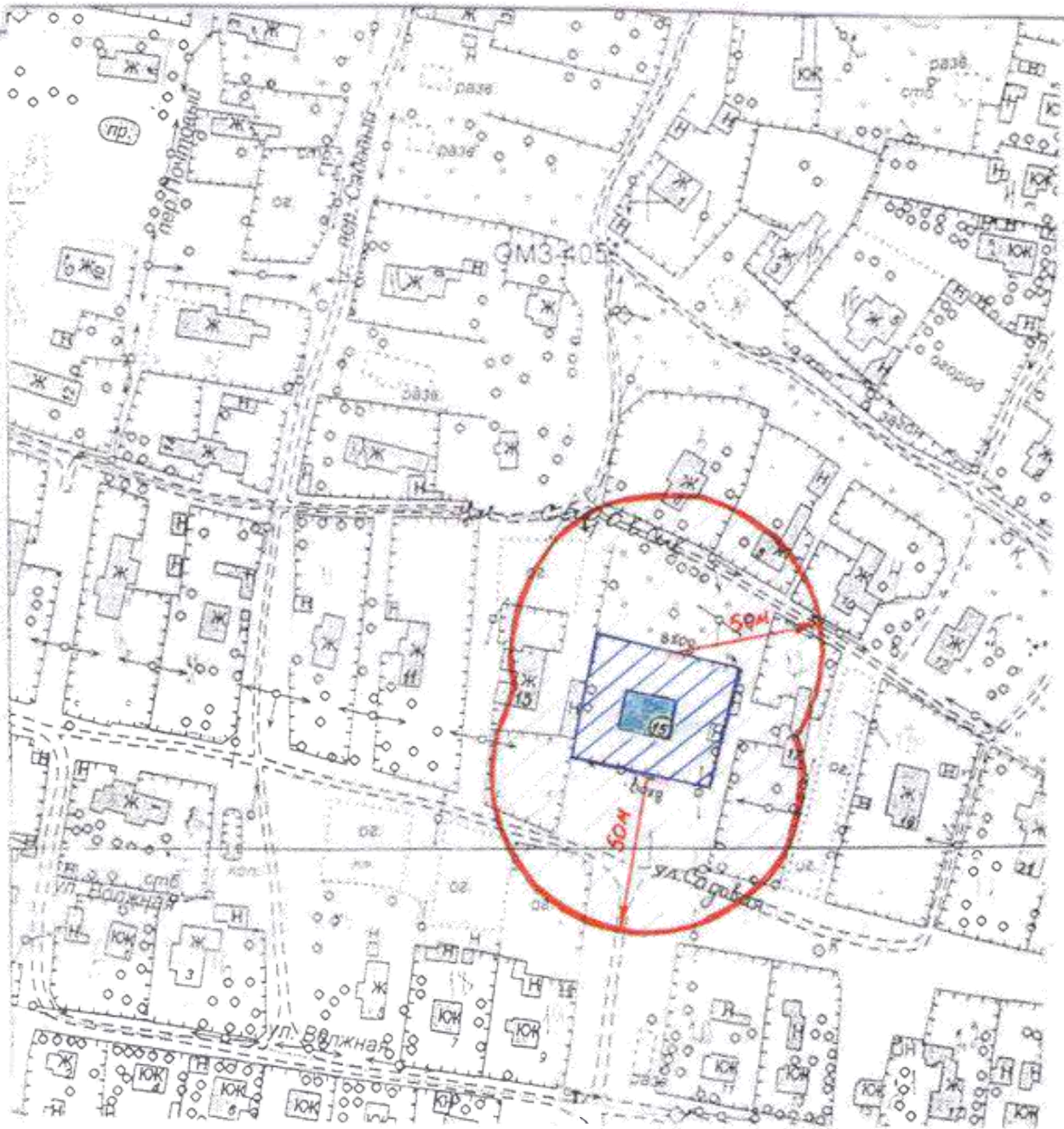
Пешеходный переход.




Обособленная территория, на которой расположены объекты.

Схема прилегающей территории
 МКОУ Новлянская основная общеобразовательная школа
 по адресу: с.Новлянское, ул. Садовая д.15

М 1:2000



Условные обозначения:

 Объекты от которых определяется расстояние.

 Объекты торговли.

 Вход на обособленную территорию при наличии ограждения, Вход в объект при отсутствии ограждения.

 Расстояние 50 м.

 Пешеходный переход.


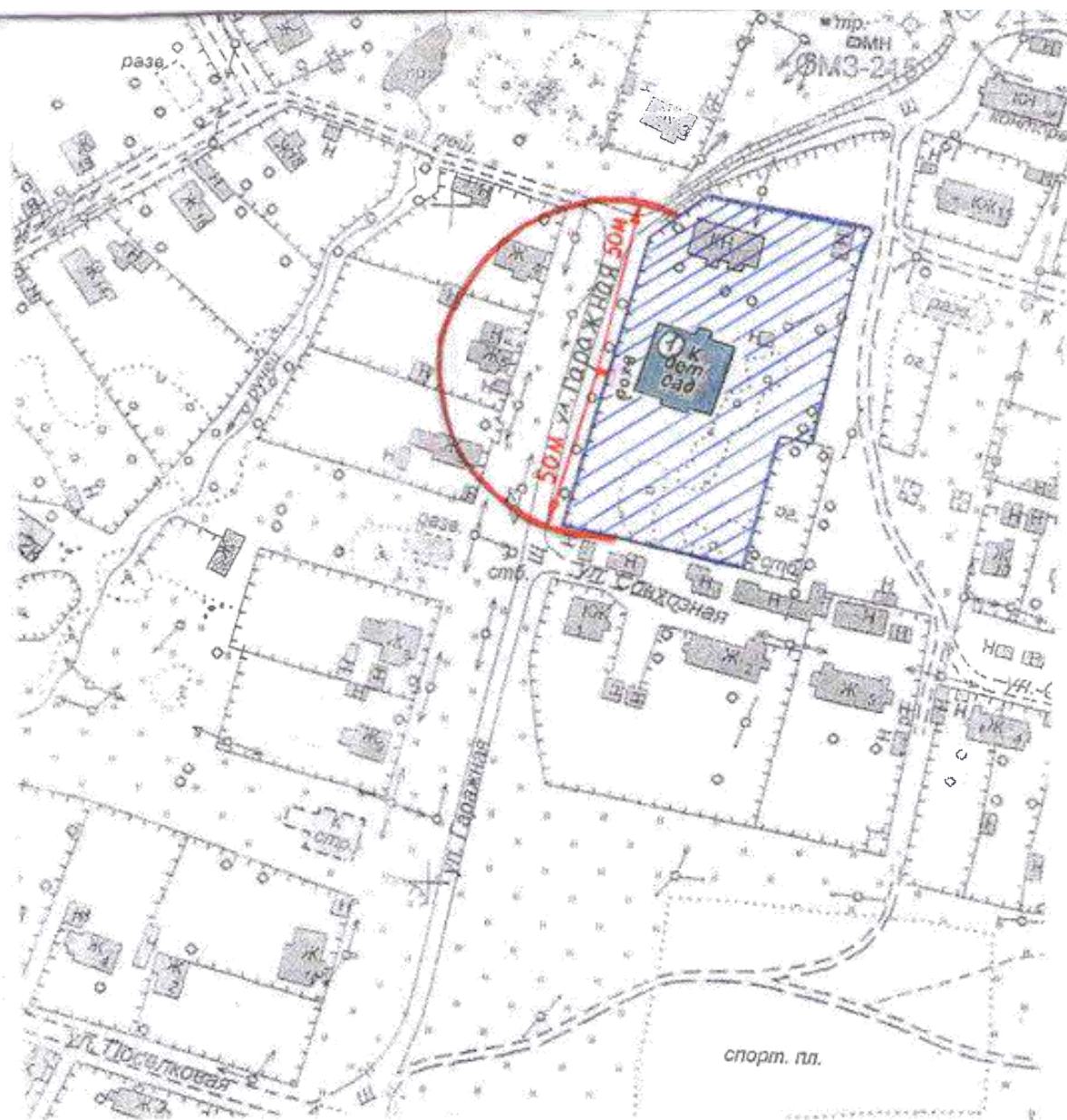
 Обособленная территория, на которой расположены объекты.

Схема прилегающей территории
МКДОУ Жажлевский детский сад
по адресу: с.Жажлево, ул.Гаражная, д.1
М 1:2000



Условные обозначения:



Объекты от которых определяется расстояние.



Расстояние 50 м.



Объекты торговли.



Пешеходный переход.



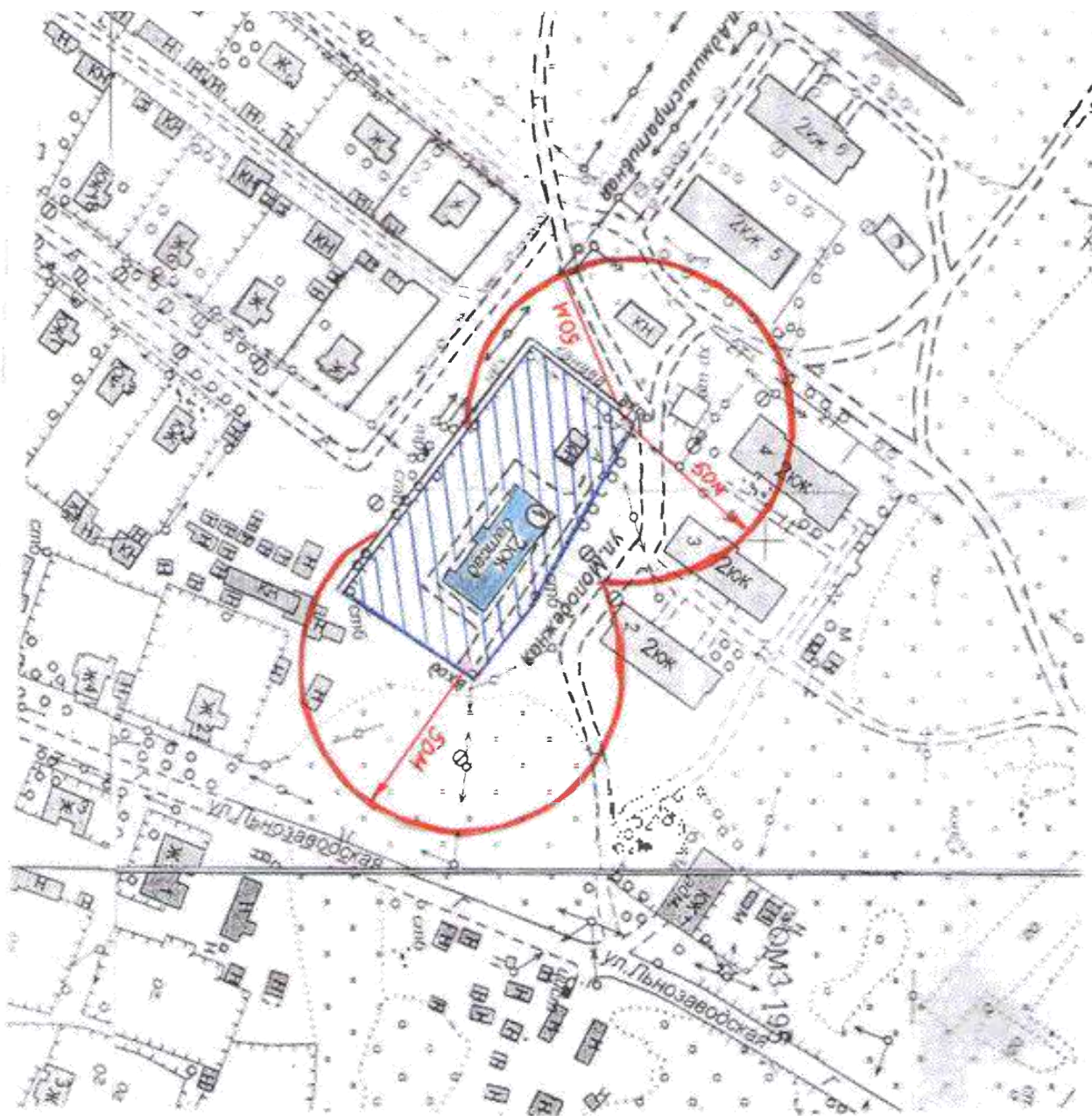
Обособленная территория, на которой расположены объекты.

Вход




Вход на обособленную территорию при наличии ограждения, Вход в объект при отсутствии ограждения.

Схема прилегающей территории
 МКДОУ Есиплевский детский сад
 по адресу: с.Есиплево, ул.Молодежная д.1
 М 1:2000



Условные обозначения:



Объекты от которых определяется расстояние.

Вход



Объекты торговли.

Вход



Вход на обособленную территорию при наличии ограждения,
 Вход в объект при отсутствии ограждения.



Расстояние 50 м.

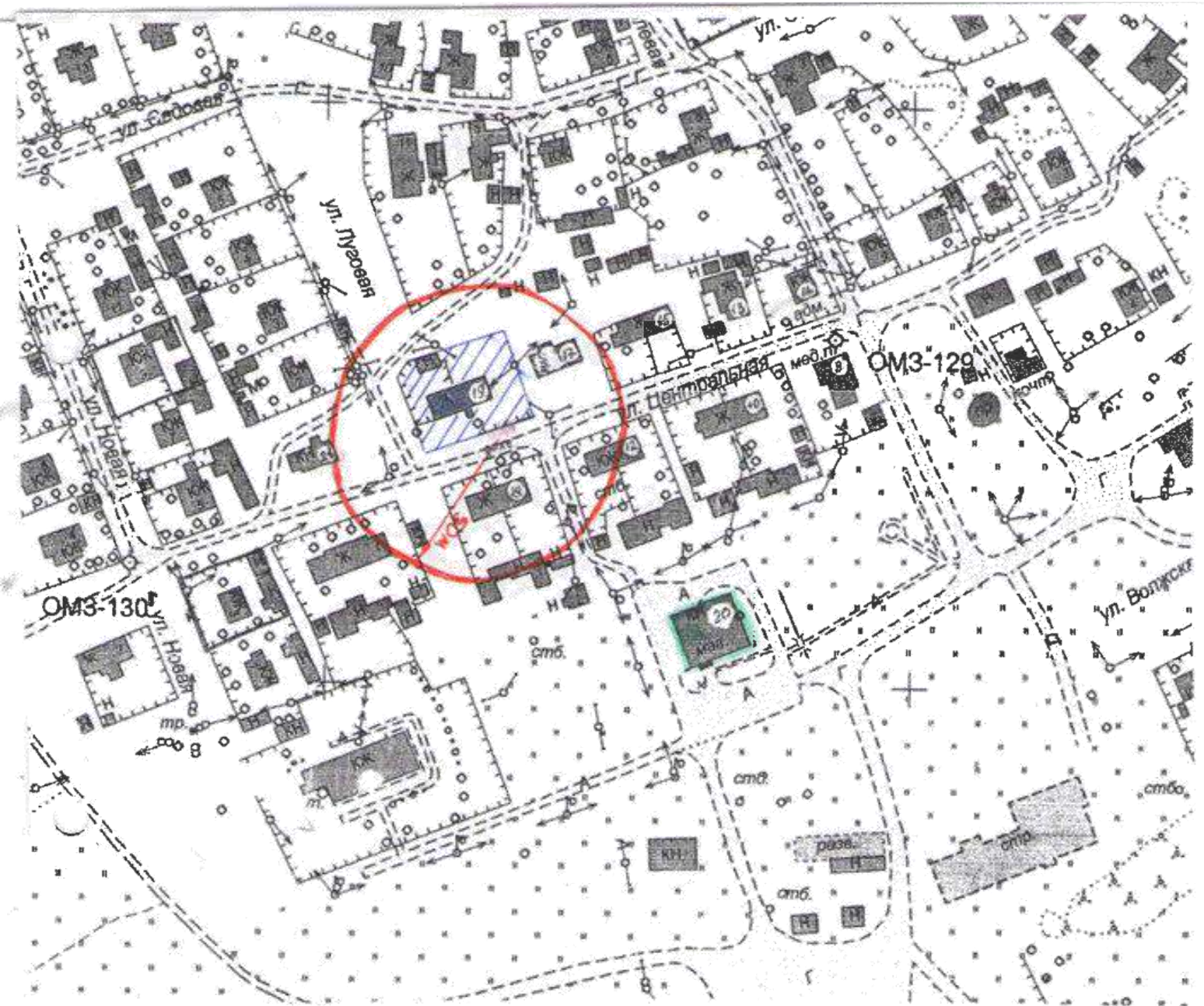


Пешеходный переход.



Обособленная территория, для которой
 устанавливается ограничение.

Схема прилегающей территории
 МКДОУ Есиплевский детский сад
 по адресу: д.Гольцовка, ул.Центральная, д.19
 М 1:2000



Условные обозначения:



Объекты от которых определяется расстояние.



Расстояние 50 м.



Объекты торговли.



Пешеходный переход.

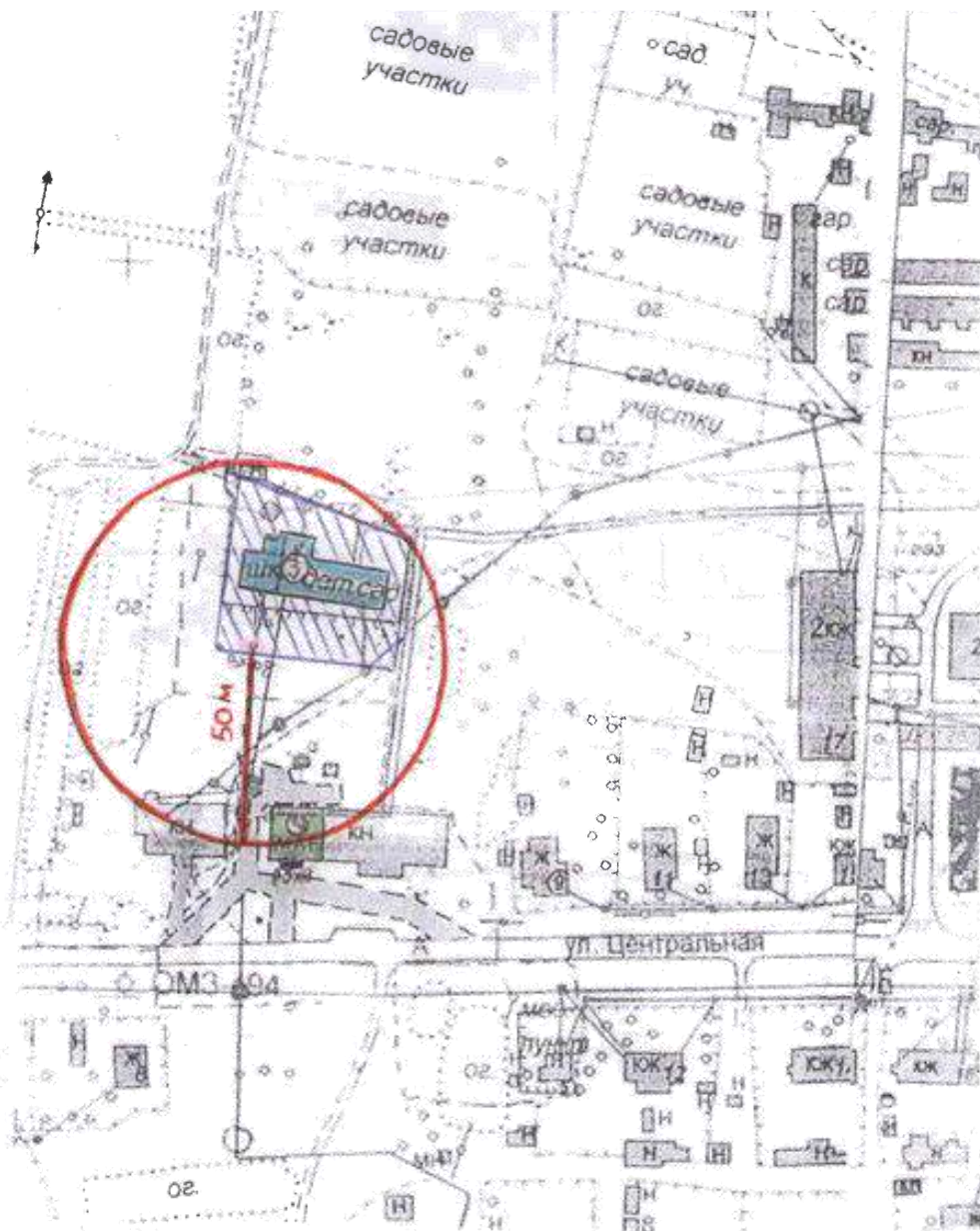


Вход на обособленную территорию при наличии ограждения,
 Вход в объект при отсутствии ограждения.



Обособленная территория, на которой расположены объекты.

Схема прилегающей территории
 МКДОУ Заречный детский сад
 по адресу: д.Коротиха, ул.Центральная, д.3
 М 1:2000




Условные обозначения:

 Объекты от которых определяется расстояние.


 вход

 Объекты торговли.

 вход

 Вход на обособленную территорию при наличии ограждения,
 Вход в объект при отсутствии ограждения.

 50 м Расстояние 50 м.

 Пешеходный переход.


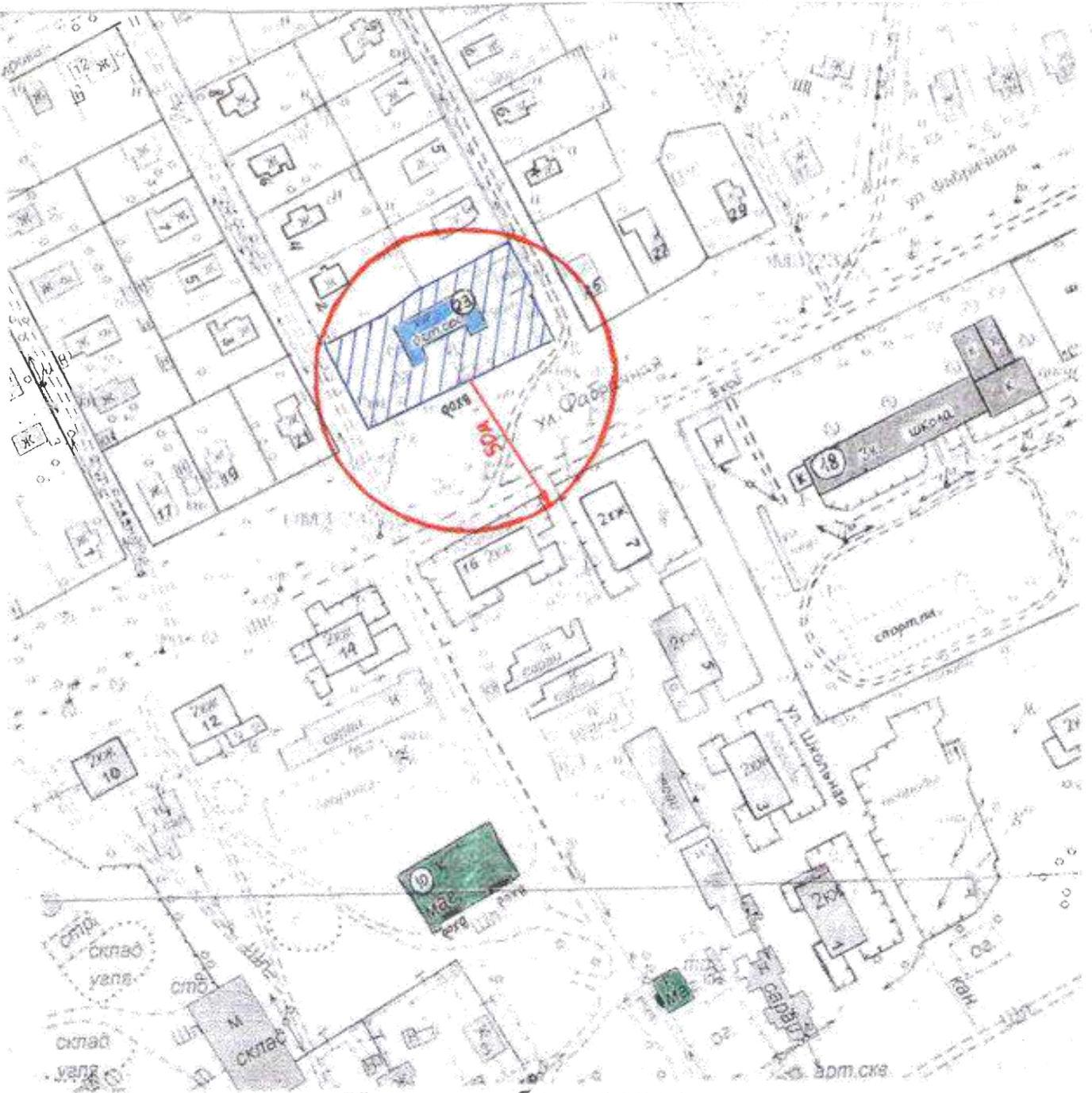

 Обособленная территория , на которой расположены объекты.

Схема прилегающей территории
 МКДОУ Заречный детский сад
 по адресу: с.Заречный, ул. Фабричная, д.23
 М 1:2000



Условные обозначения:



Объекты от которых определяется расстояние.



Расстояние 50 м.



Пешеходный переход.



Обособленная территория, на которой расположены объекты.



Объекты торговли.

Вход

Вход на обособленную территорию при наличии ограждения,
 Вход в объект при отсутствии ограждения.

Схема прилегающей территории
МКОУ Заволжский лицей
по адресу: г.Заволжск, ул.Мира д.5
М 1:2000



Условные обозначения:



Объекты от которых определяется расстояние.



Расстояние 50 м.



Объекты торговли.



Пешеходный переход.

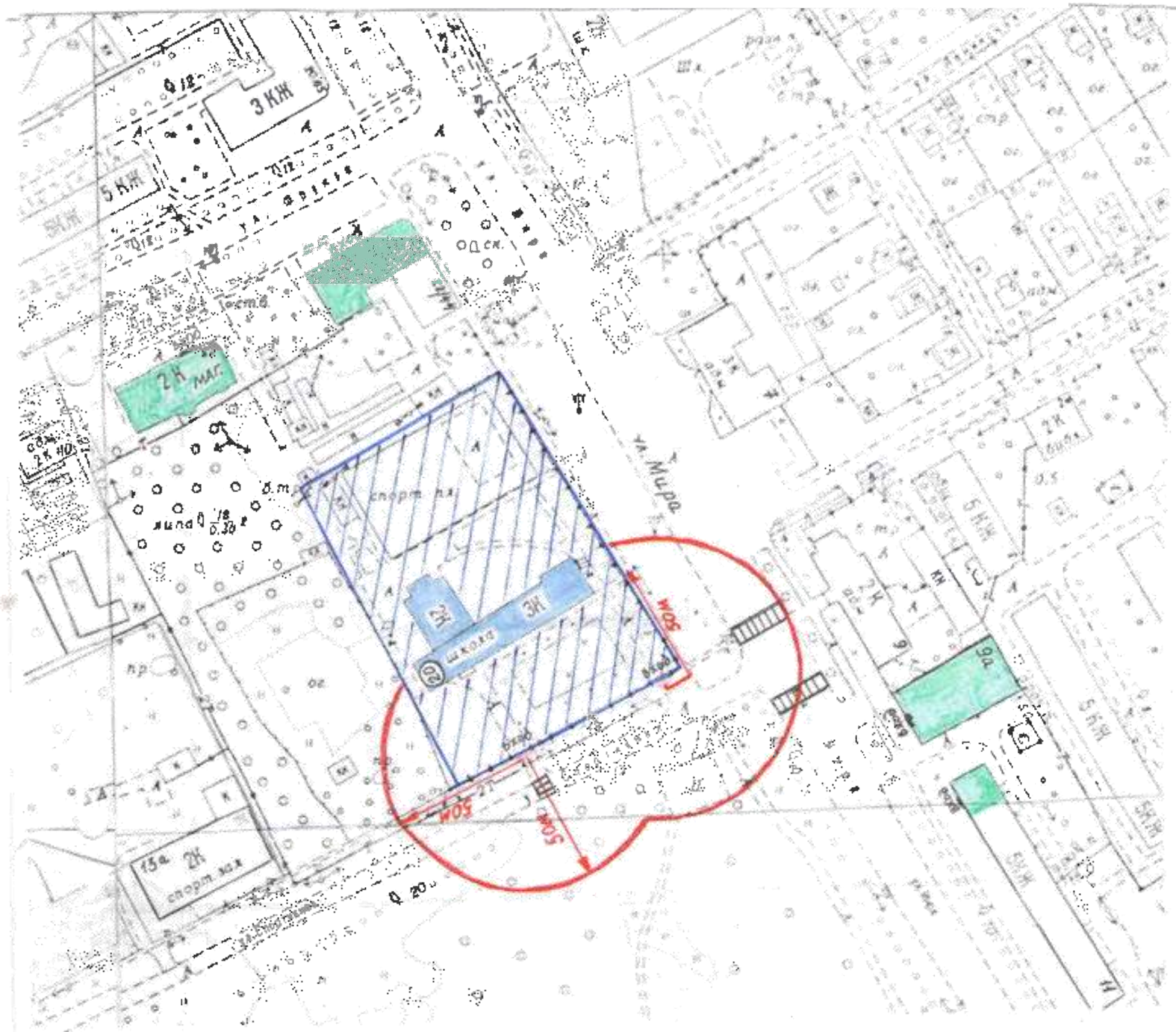
Вход

Вход на обособленную территорию при наличии ограждения,
Вход в объект при отсутствии ограждения.




Обособленная территория, на которой
расположены объекты.


Схема прилегающей территории
 МКОУ Заволжский лицей
 по адресу: г.Заволжск, ул. Мира д.20
 М 1:2000




Условные обозначения:

 Объекты от которых определяется расстояние.

 **Вход**
 Объекты торговли.

 **Вход**
 Вход на обособленную территорию при наличии ограждения,
 Вход в объект при отсутствии ограждения.

 **50м** Расстояние 50 м.

 Пешеходный переход.


 Обособленная территория, на которой расположены объекты.

Схема прилегающей территории
 МКОУ средняя общеобразовательная школа № 3
 по адресу: г.Заволжск, ул.Школьная, д.1
 М 1:2000



Условные обозначения:



Объекты от которых определяется расстояние.



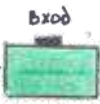
Расстояние 50 м.



Пешеходный переход.



Обособленная территория, на которой расположены объекты.

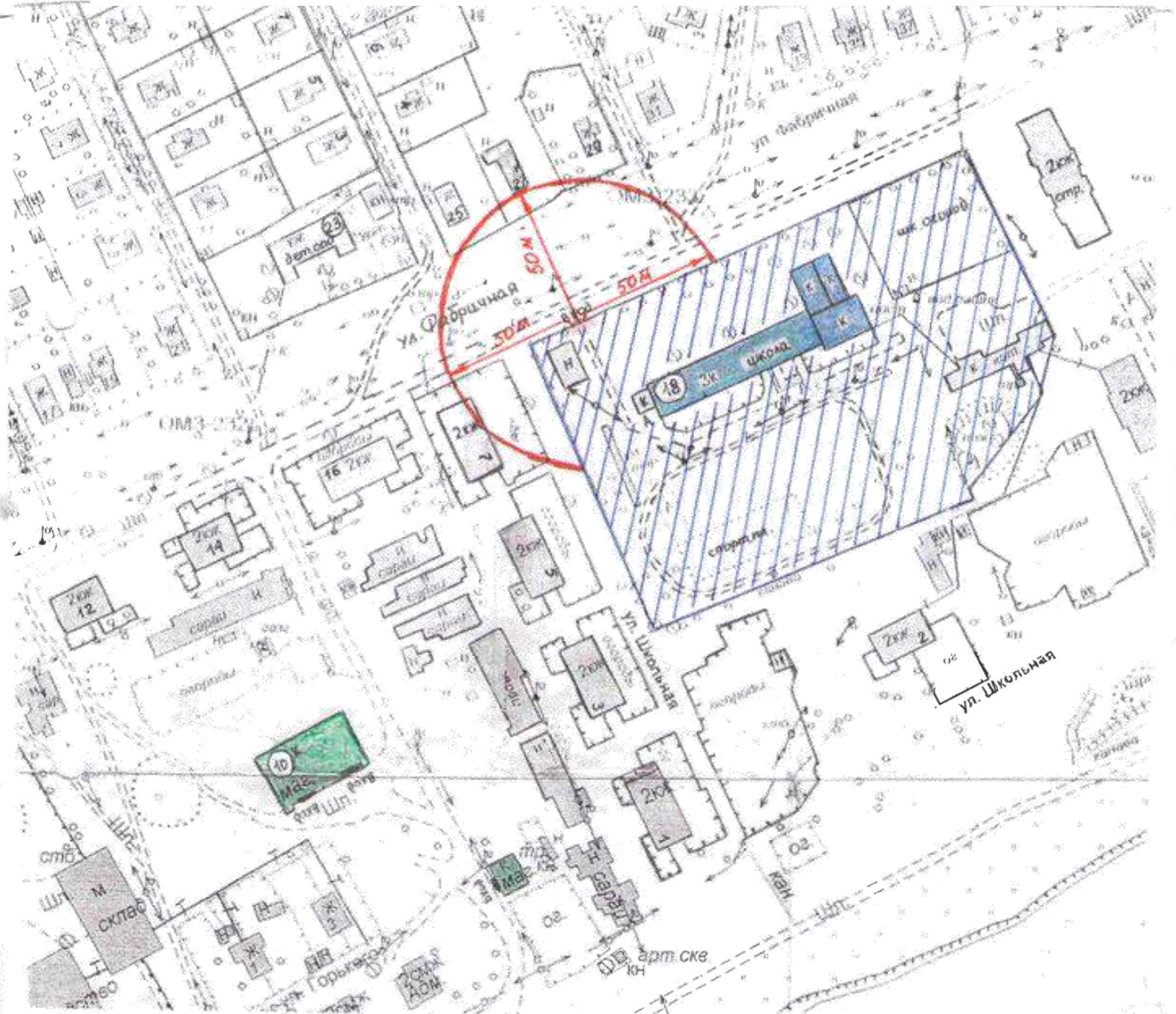


Объекты торговли.



Вход на обособленную территорию при наличии ограждения,
 Вход в объект при отсутствии ограждения.

Схема прилегающей территории
 МКОУ Заречная средняя общеобразовательная школа
 по адресу: с.Заречный, ул.Фабричная, д.18
 М 1:2000



Условные обозначения:



Объекты от которых определяется расстояние.



Расстояние 50 м.



Объекты торговли.



Пешеходный переход.

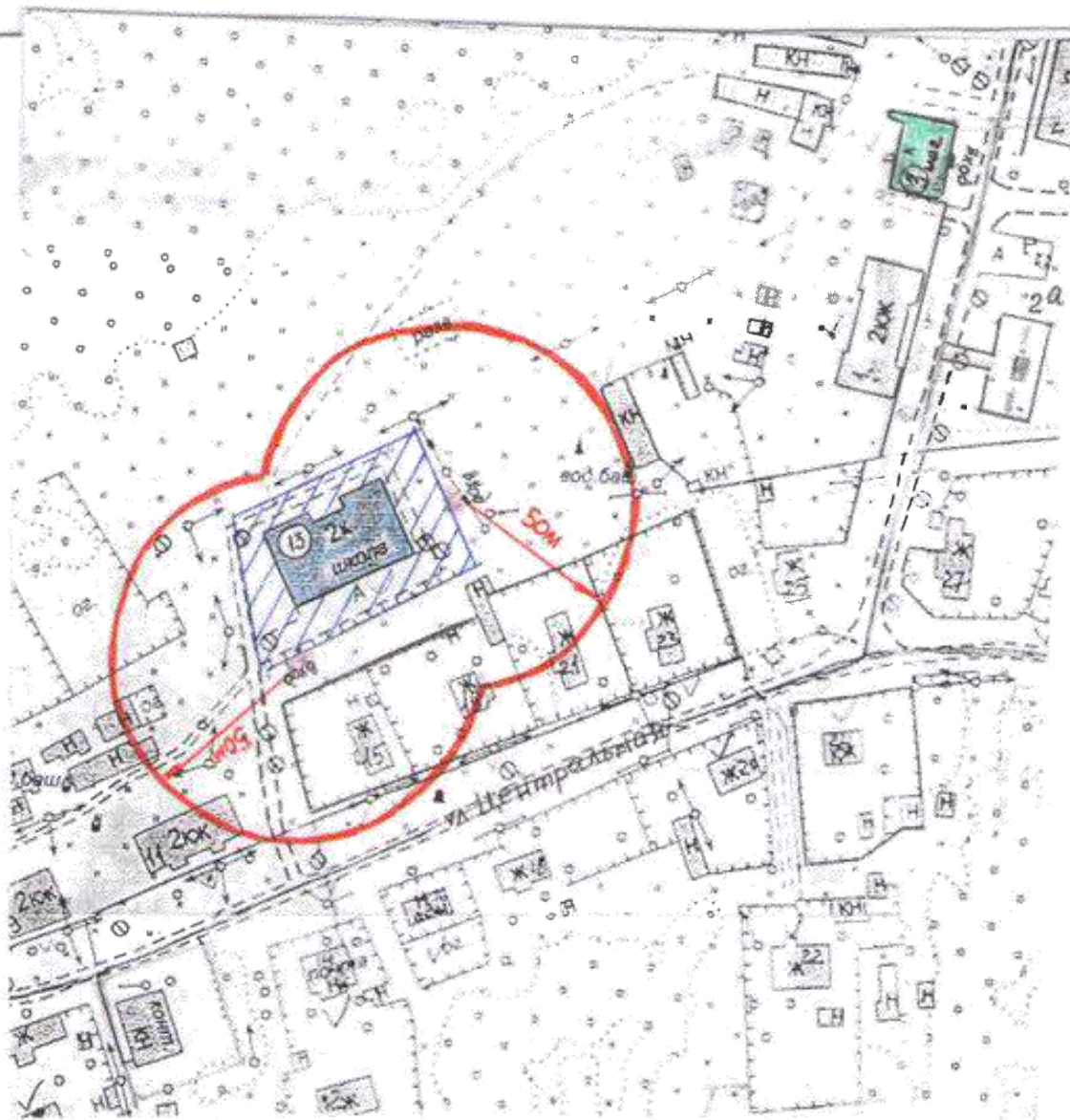


Вход на обособленную территорию при наличии ограждения,
 Вход в объект при отсутствии ограждения.




Обособленная территория, на которой расположены объекты.

Схема прилегающей территории
 МКОУ Воздвиженская основная общеобразовательная школа
 по адресу: с.Воздвиженье, ул.Центральная, д.13
 М 1:2000



Условные обозначения:

 Объекты от которых определяется расстояние.

 Расстояние 50 м.

 Объекты торговли.

 Пешеходный переход.

 Вход на обособленную территорию при наличии ограждения, Вход в объект при отсутствии ограждения.


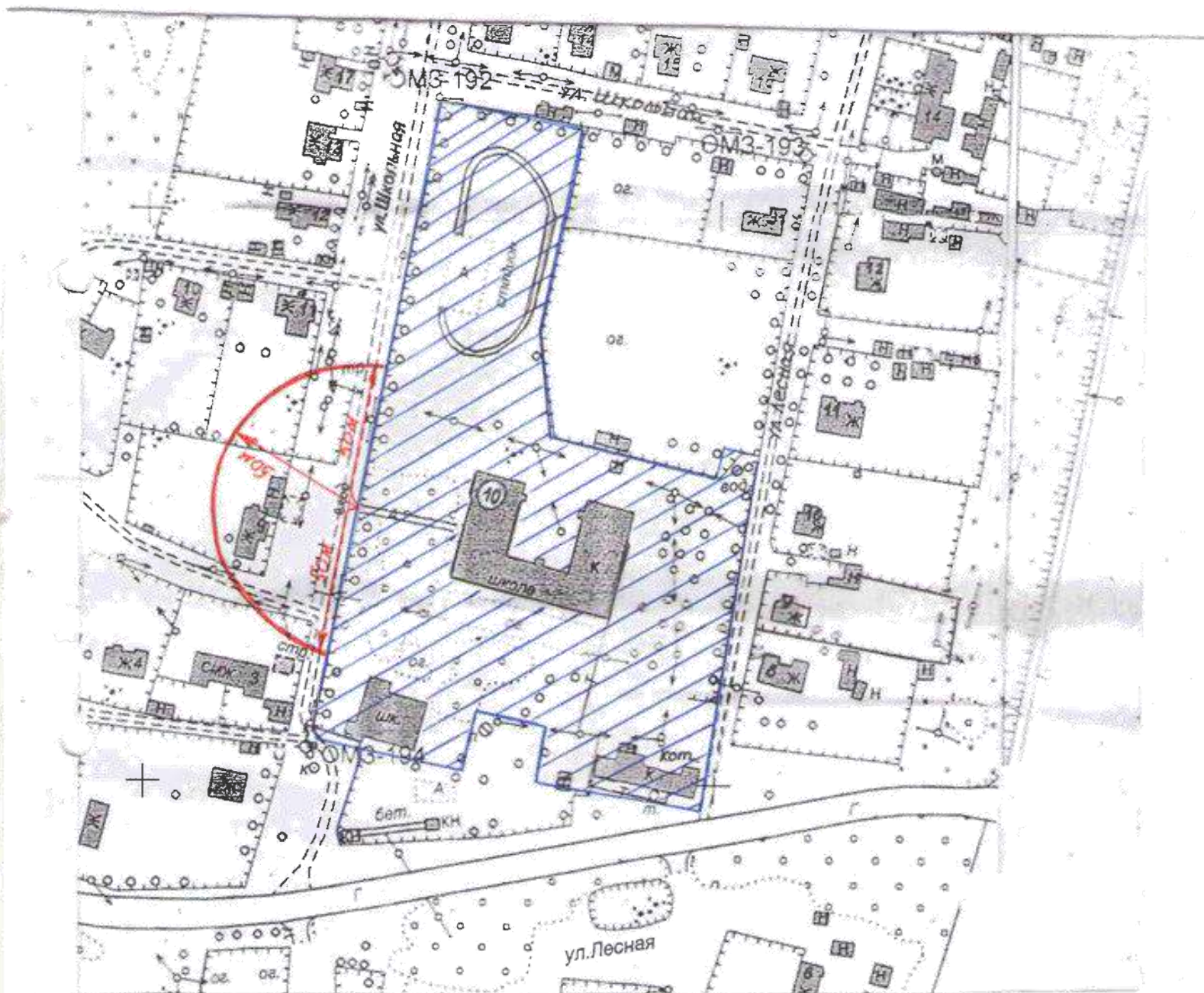

 Обособленная территория, на которой расположены объекты.

Схема прилегающей территории
 МКОУ Есиплевская средняя общеобразовательная школа
 по адресу: с.Есиплево, ул.Школьная, д.10
 М 1:2000




Условные обозначения:

 Объекты от которых определяется расстояние.

 Расстояние 50 м.

 Объекты торговли.

 Пешеходный переход.

 Вход на обособленную территорию при наличии ограждения,
 Вход в объект при отсутствии ограждения.


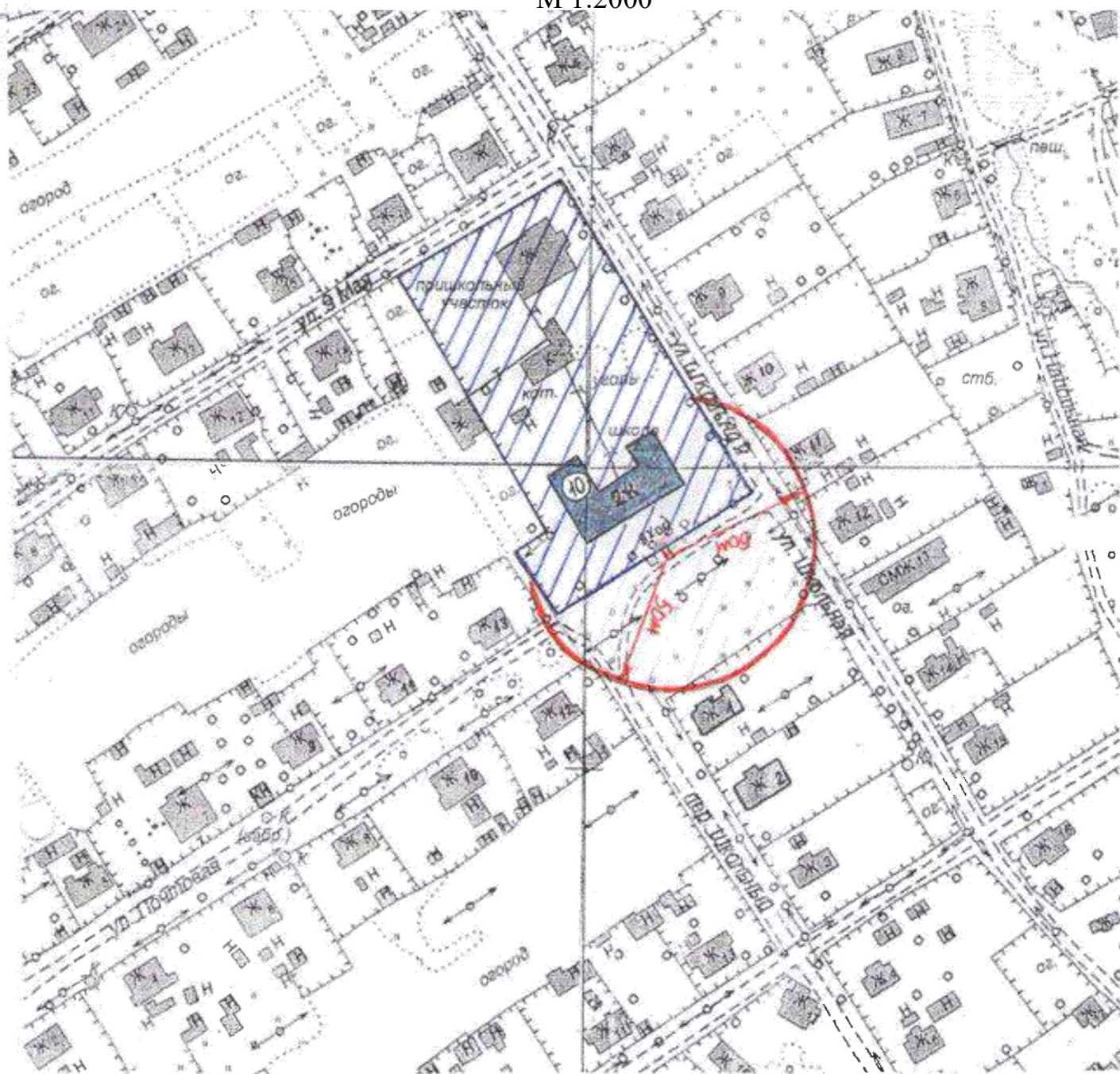
 Обособленная территория, на которой расположены объекты.

Схема прилегающей территории
 МКОУ Жажлевская основная общеобразовательная школа
 по адресу: с.Жажлево, ул.Школьная, д.10
 М 1:2000



Условные обозначения:



Объекты от которых определяется расстояние.



Расстояние 50 м.



Объекты торговли.



Пешеходный переход.

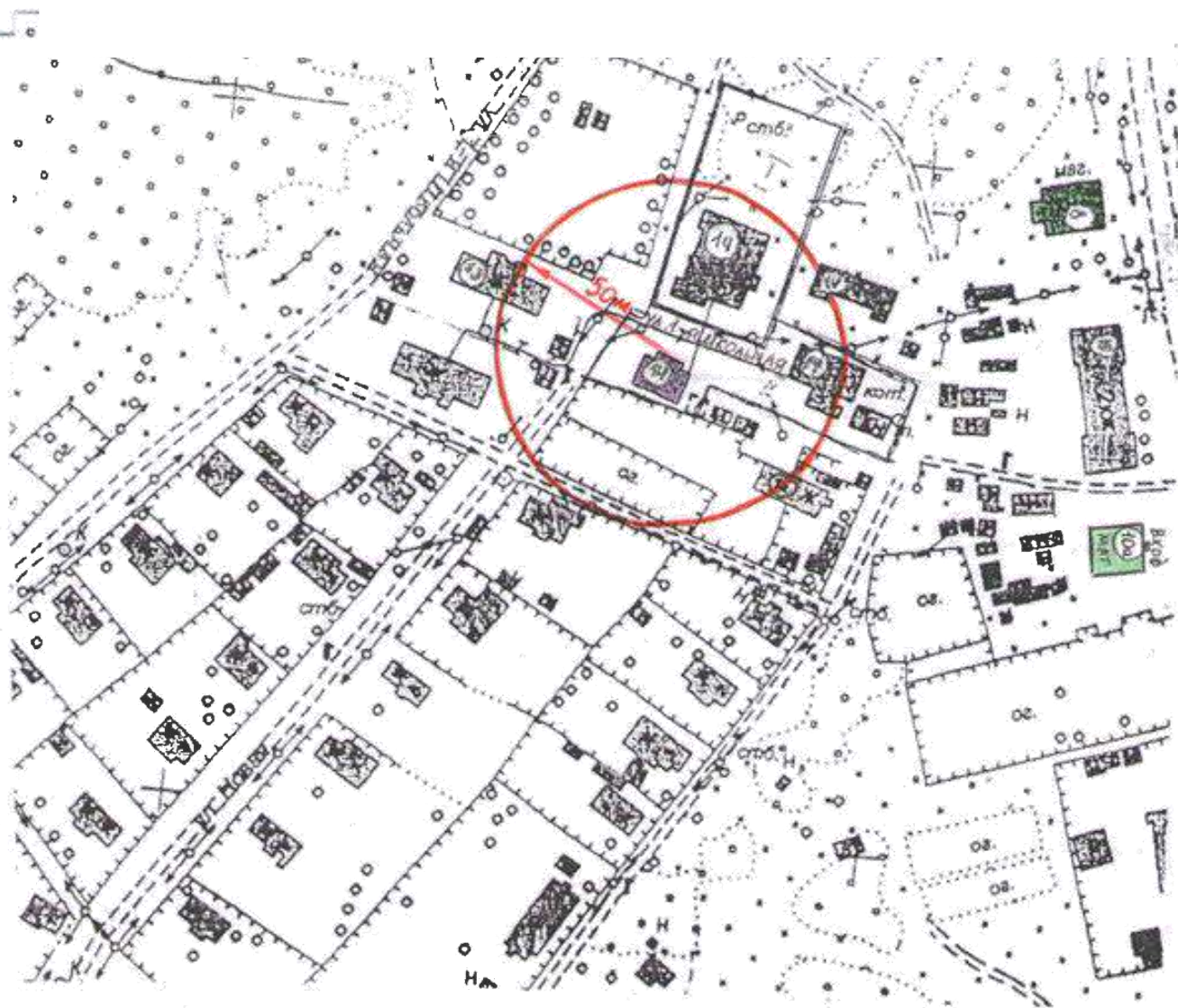


Вход на обособленную территорию при наличии ограждения,
 Вход в объект при отсутствии ограждения.



Обособленная территория, на которой расположены объекты.

Схема прилегающей территории
МКОУ Жажлевская основная общеобразовательная школа
по адресу: с.Долматовский, ул. 1-я Школьная д.14
М 1:2000



Условные обозначения:



Объекты от которых определяется расстояние.



Объекты торговли.



Вход на обособленную территорию при наличии ограждения,
Вход в объект при отсутствии ограждения.



Расстояние 50 м.

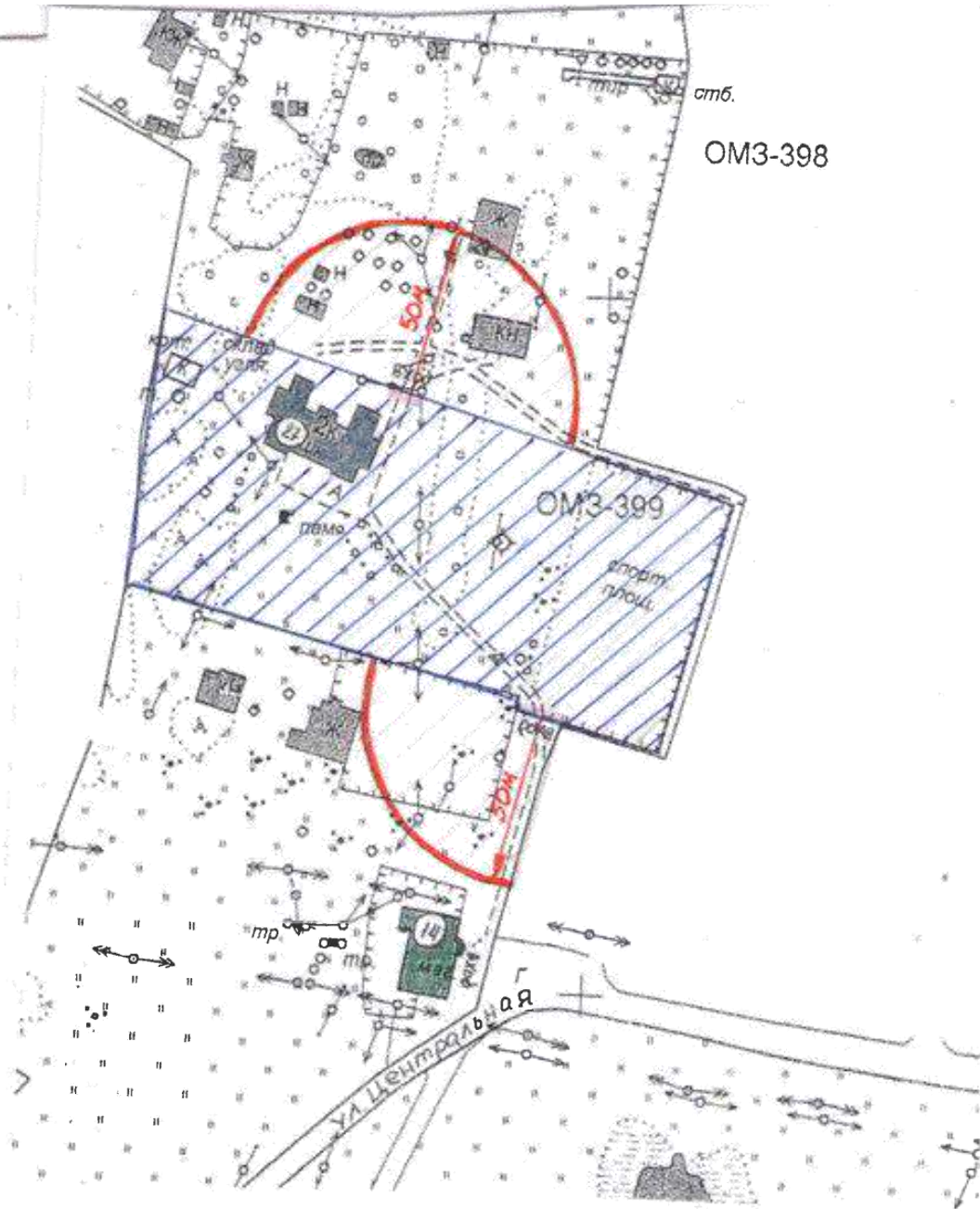


Пешеходный переход.



Обособленная территория, на которой расположены объекты.

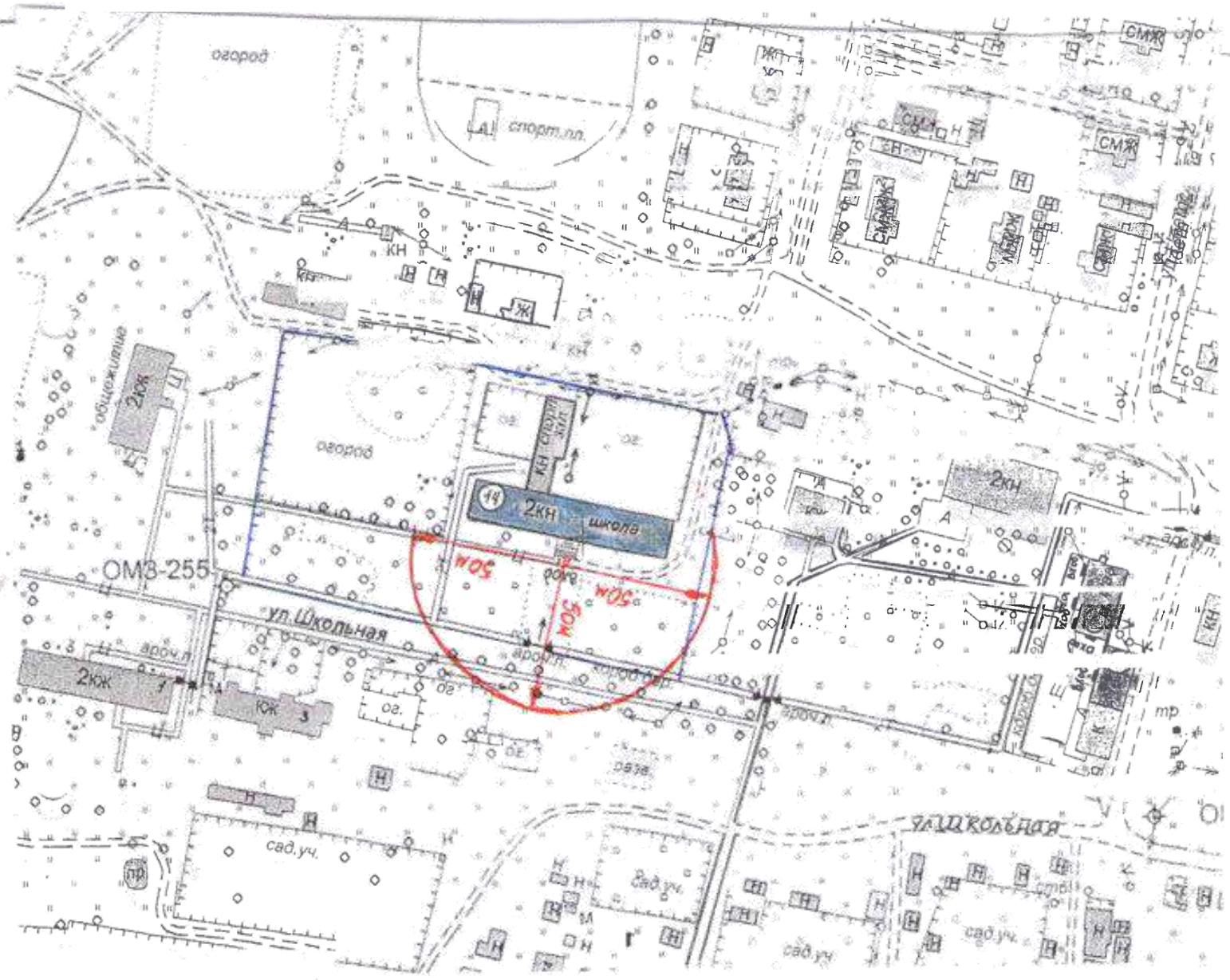
Схема прилегающей территории
МКОУ Новлянская основная общеобразовательная школа
по адресу: с.Новлянское, ул.Центральная, д.27
М 1:2000



Условные обозначения:

- | | | | |
|--|---|---|--|
|  | Объекты от которых определяется расстояние. |  | Расстояние 50 м. |
|  | Объекты торговли. |  | Пешеходный переход. |
|  | Вход на обособленную территорию при наличии ограждения,
Вход в объект при отсутствии ограждения. |  | Обособленная территория, на которой расположены объекты. |

Схема прилегающей территории
 МКОУ Колшевская основная общеобразовательная школа
 по адресу: с.Колшево, ул.Школьная, д.14
 М 1:2000



Условные обозначения:







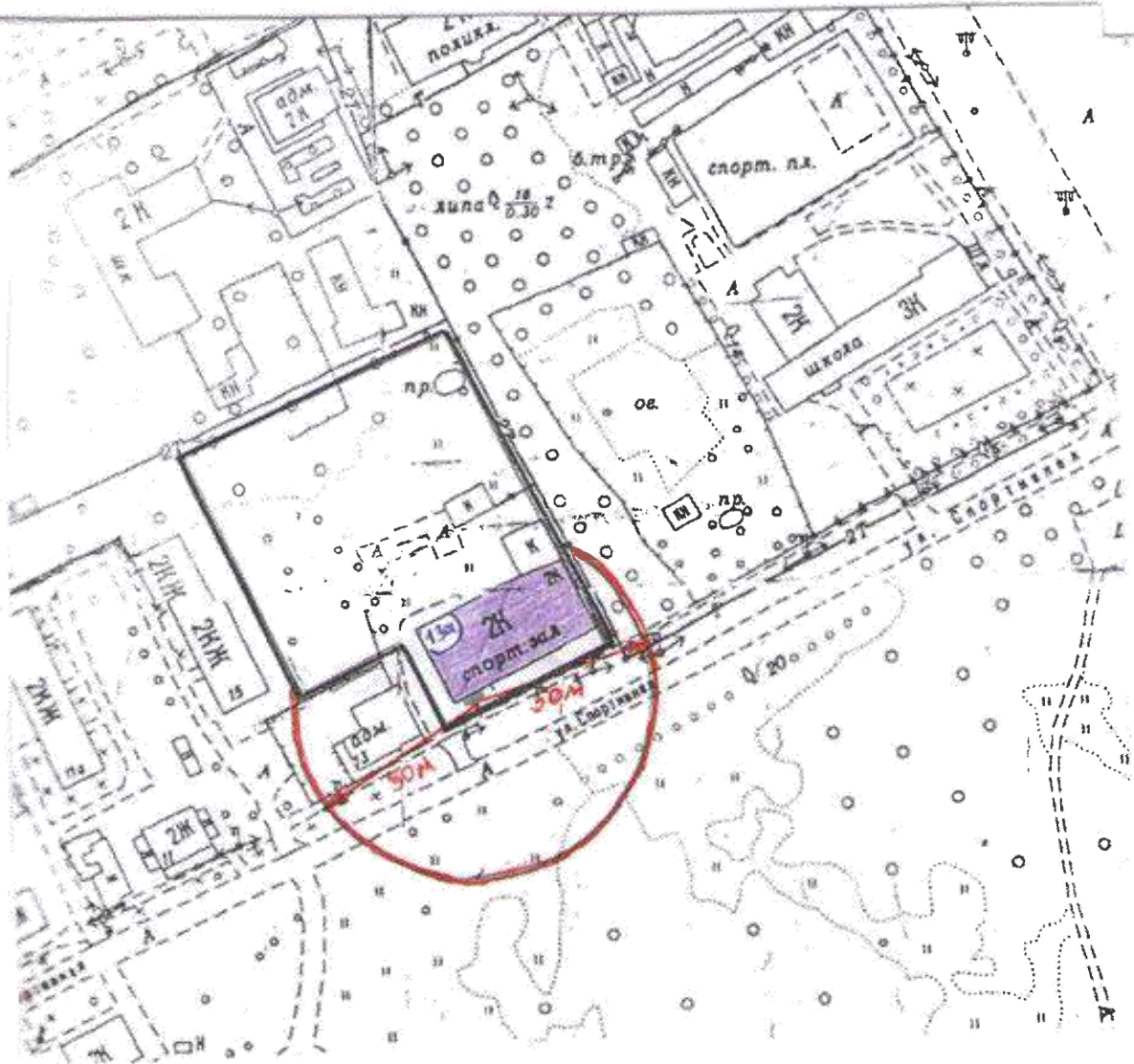

- | | |
|--|---|
| <p>Объекты от которых определяется расстояние.</p>  | <p>← 50м Расстояние 50 м.</p> <p> ← 50м</p> |
| <p>Объекты торговли.</p>  | <p> Пешеходный переход.</p> |
| <p>Вход на обособленную территорию при наличии ограждения.
 Вход в объект при отсутствии ограждения.</p>  | <p> Обособленная территория, на которой расположены объекты.</p> |

Схема прилегающей территории
 МКУДО «Заволжская детско-юношеская спортивная школа»
 по адресу: г.Заволжск, ул.Спортивная, д.13а
 М 1:2000




Условные обозначения:

 Объекты от которых определяется расстояние.

Вход
 Объекты торговли.

Вход Вход на обособленную территорию при наличии ограждения,
 Вход в объект при отсутствии ограждения.

 50м Расстояние 50 м.

 Пешеходный переход.


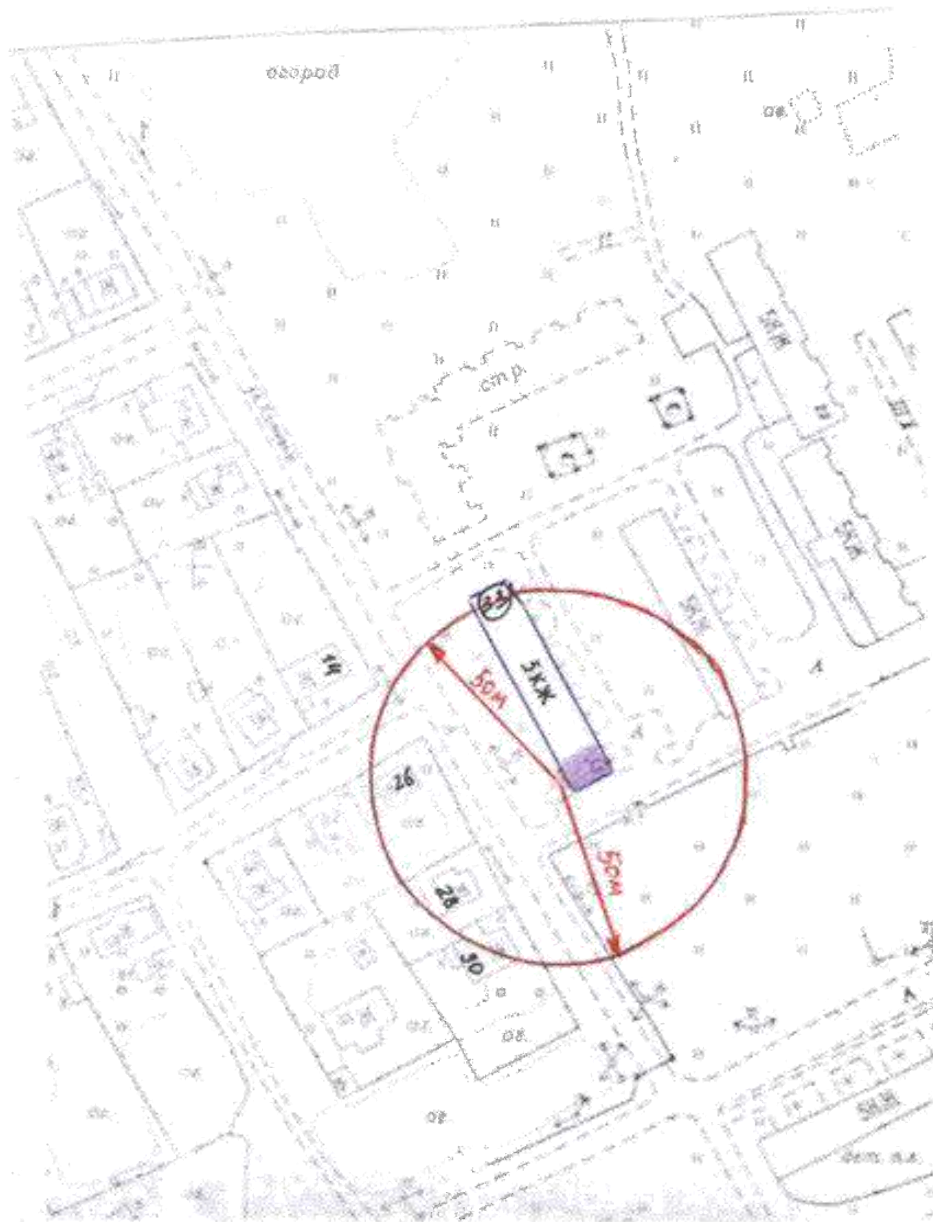
 Обособленная территория, на которой расположены объекты.

Схема прилегающей территории
 МКУДО « Центр дополнительного образования для детей
 по адресу: г.Заволжск, ул.Калинина, д.33
 М 1:2000



Условные обозначения:



Объекты от которых определяется расстояние.



Расстояние 50 м.

Вход



Объекты торговли.



Пешеходный переход.

Вход

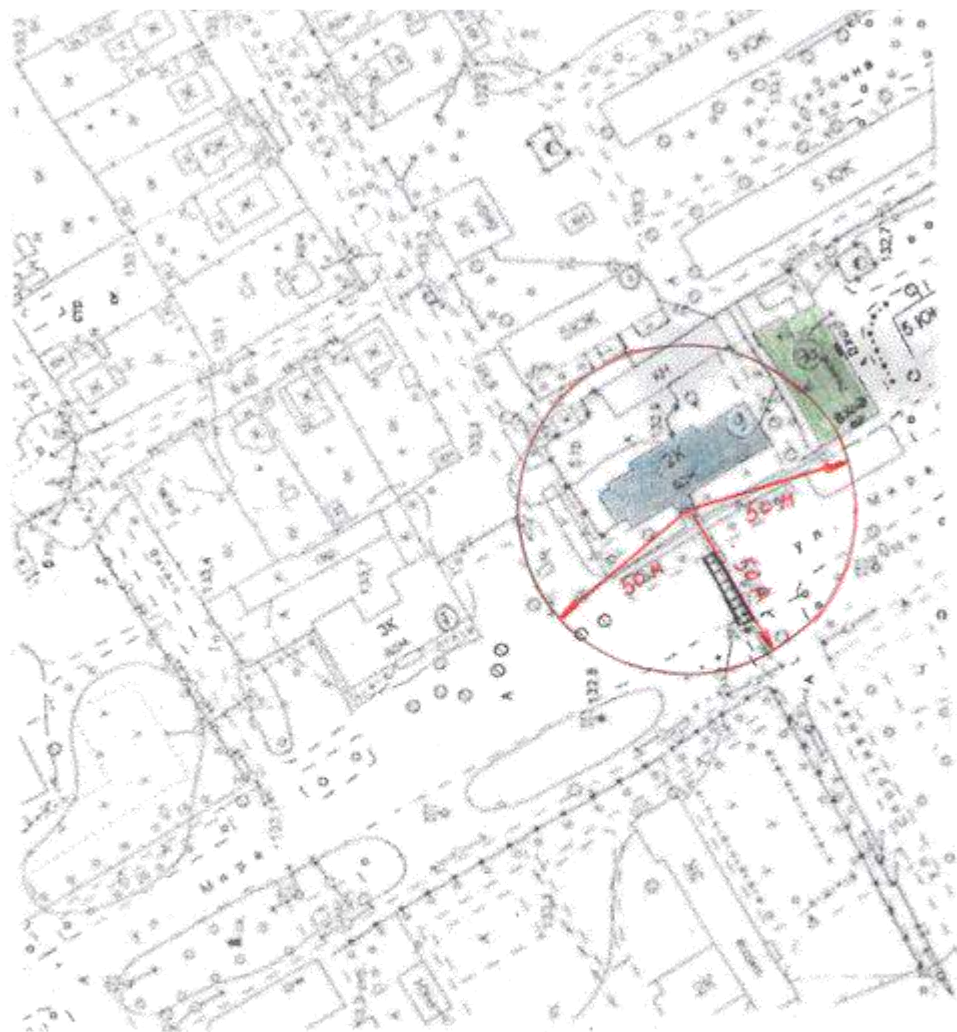


Вход на обособленную территорию при наличии ограждения,
 Вход в объект при отсутствии ограждения.



Обособленная территория , на которой расположены объекты.

Схема прилегающей территории
МУДО Детская школа искусств г.Заволжска имени Воскресенских
по адресу: г.Заволжск, ул.Мира, д.9
М 1:2000



Условные обозначения:

 Объекты от которых определяется расстояние.

 Объекты торговли.

 Вход на обособленную территорию при наличии ограждения.
Вход в объект при отсутствии ограждения.

 Расстояние 50 м.

 Пешеходный переход.


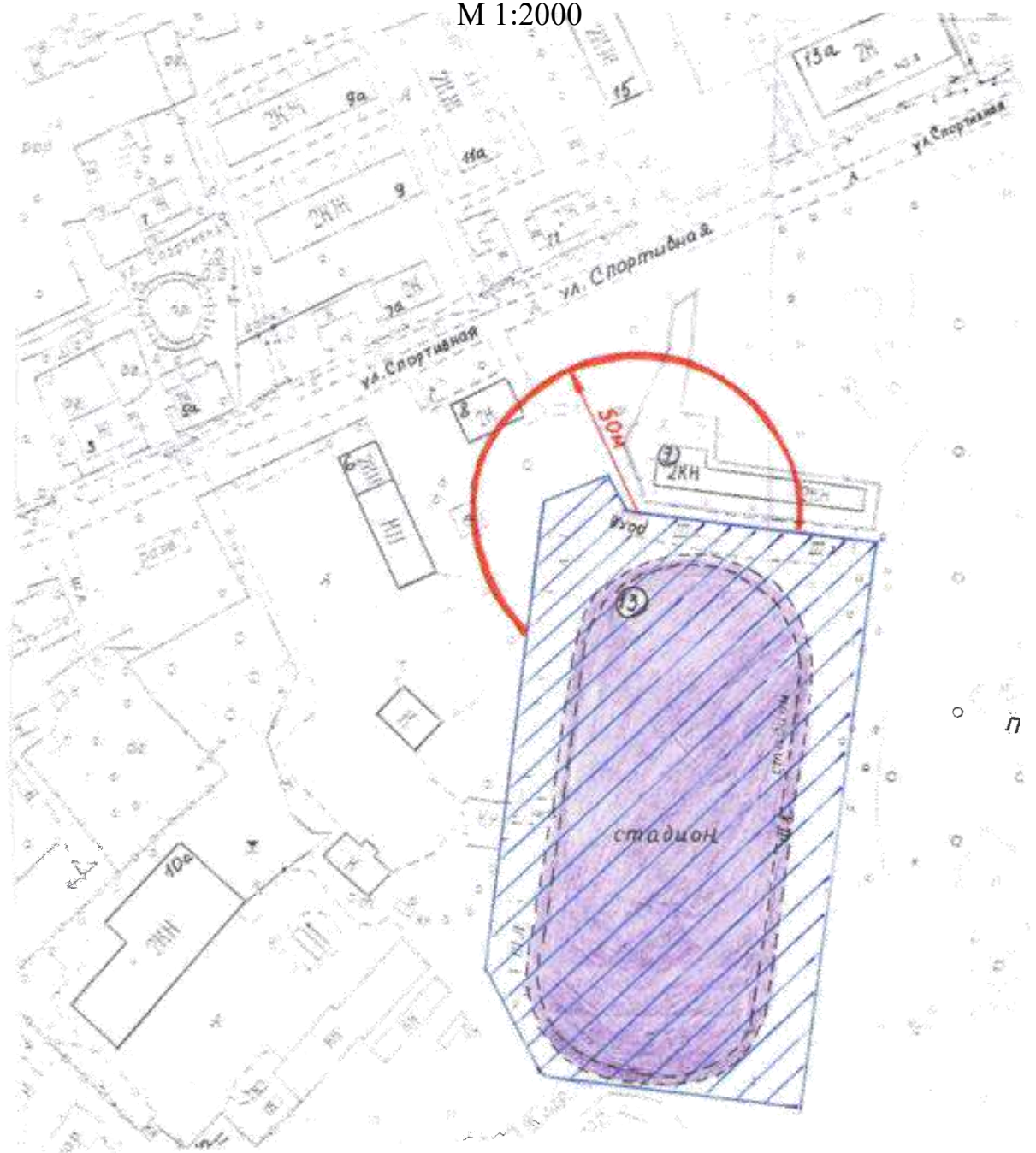

 Обособленная территория, на которой расположены объекты.


Схема прилегающей территории
 Стадион
 по адресу: г.Заволжск, ул.Спортивная, д.13
 М 1:2000




Условные обозначения:

 Объекты от которых определяется расстояние.

 Объекты торговли.

 Вход на обособленную территорию при наличии ограждения,
 Вход в объект при отсутствии ограждения.

 Расстояние 50 м.

 Пешеходный переход.


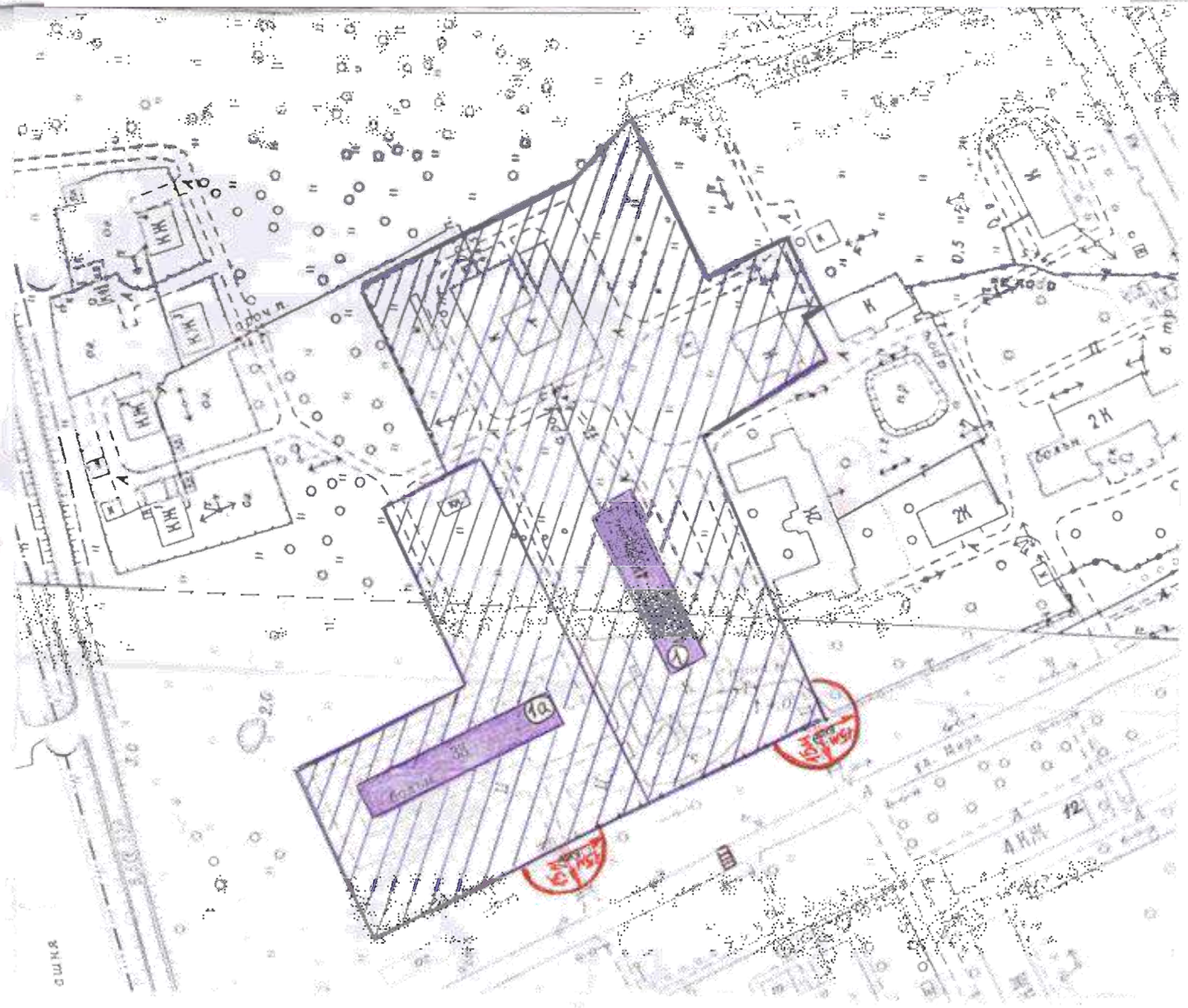
 Обособленная территория, на которой расположены объекты.

Схема прилегающей территории
 ОБУЗ «Кинешемская центральная районная больница» Заволжский филиал
 по адресу: г.Заволжск, ул.Мира д.1
 М 1:2000



Условные обозначения:



Объекты от которых определяется расстояние.



Расстояние 15 м.



Пешеходный переход.



Обособленная территория, на которой расположены объекты.



Объекты торговли.



Вход на обособленную территорию при наличии ограждения.
 Вход в объект при отсутствии ограждения.

Схема прилегающей территории
 Заречное отделение врача общей практики
 по адресу: с.Заречный, ул.Школьная, д.16
 М 1:2000



Условные обозначения:



Объекты от которых определяется радиусы.



Объекты природы.

Вход

Вход на обособленную территорию при наличии ограждения.
 Вход в объект при отсутствии ограждения.



Радиусы 15 м.

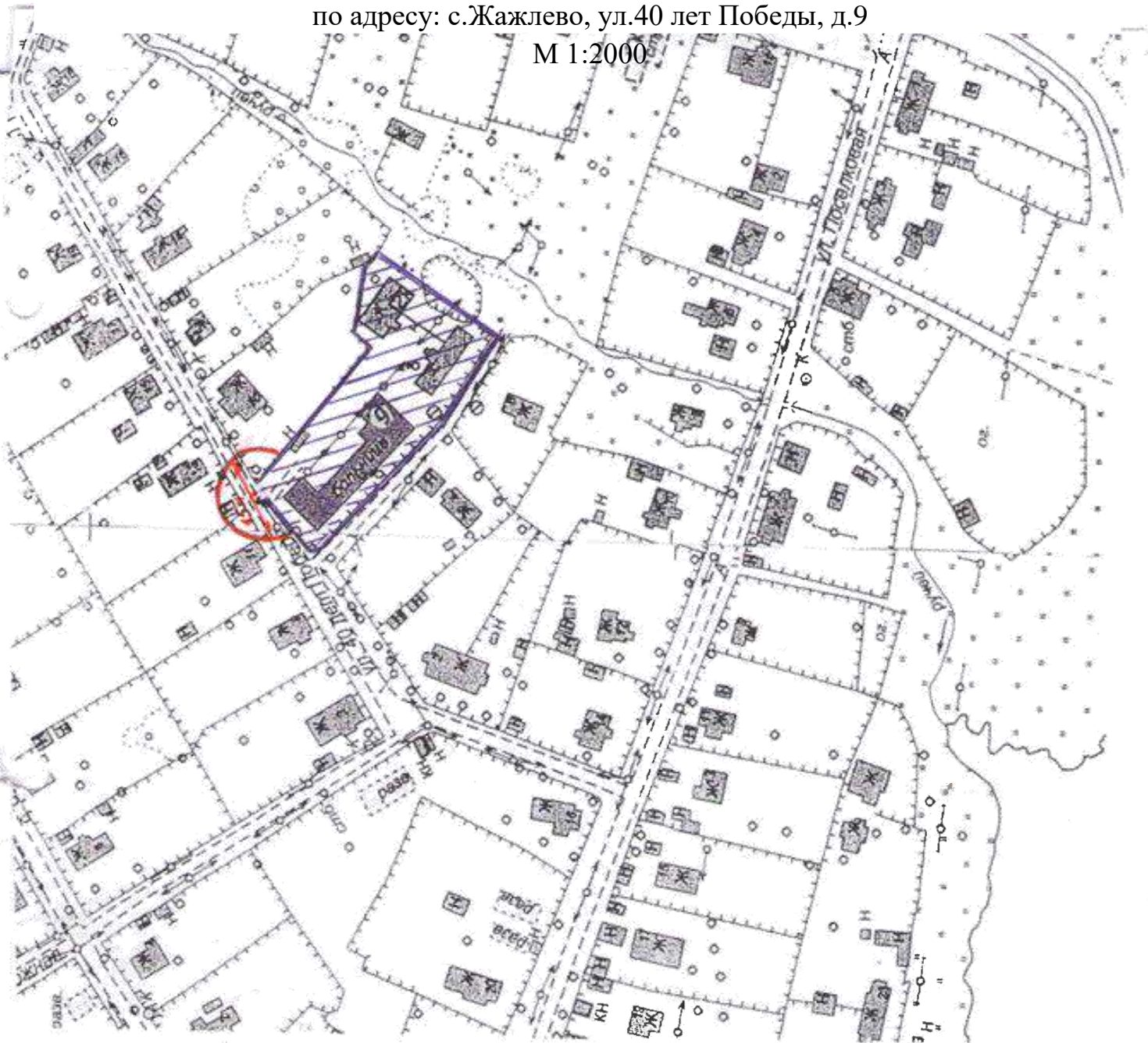


Пешеходный переход.




Обособленная территория, на которой расположены объекты.


Схема прилегающей территории
 Жажлевское отделение врача общей практики
 по адресу: с.Жажлево, ул.40 лет Победы, д.9
 М 1:2000



Условные обозначения:

 Объекты от которых определяется расстояние.

 Объекты торговли.

 Вход на обособленную территорию при наличии ограждения,
 Вход в объект при отсутствии ограждения.

 Расстояние 15 м.

 Пешеходный переход.


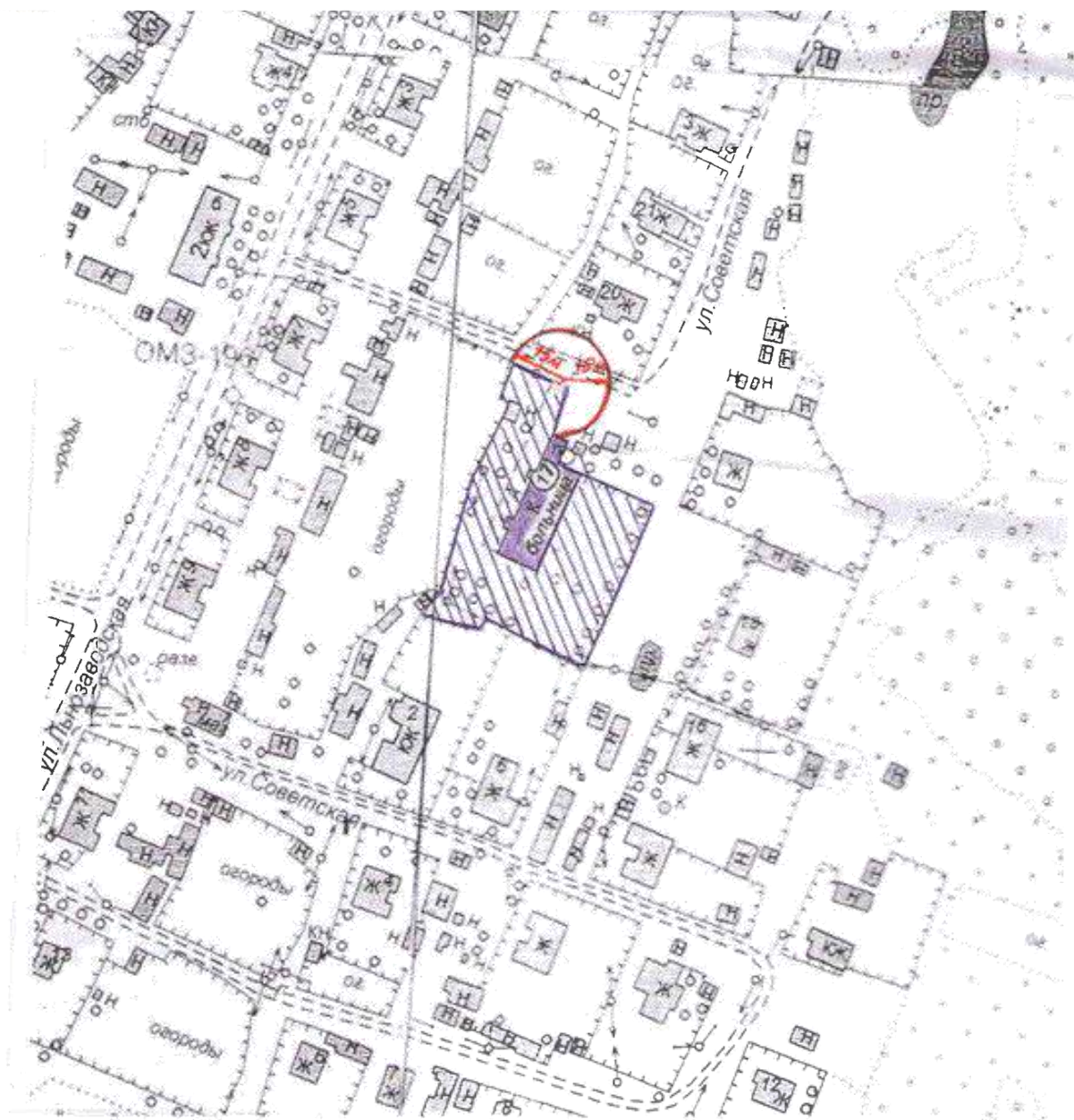

 Обособленная территория, на которой расположены объекты.

Схема прилегающей территории
 Есиплевское отделение врача общей практики
 По адресу: с.Есиплево, ул.Советская, д.17
 М 1:2000




Условные обозначения:

 Объекты от которых определяется расстояние.

 Расстояние 15 м.

 Объекты торговли.

 Пешеходный переход.

 Вход на обособленную территорию при наличии ограждения,
 Вход в объект при отсутствии ограждения.


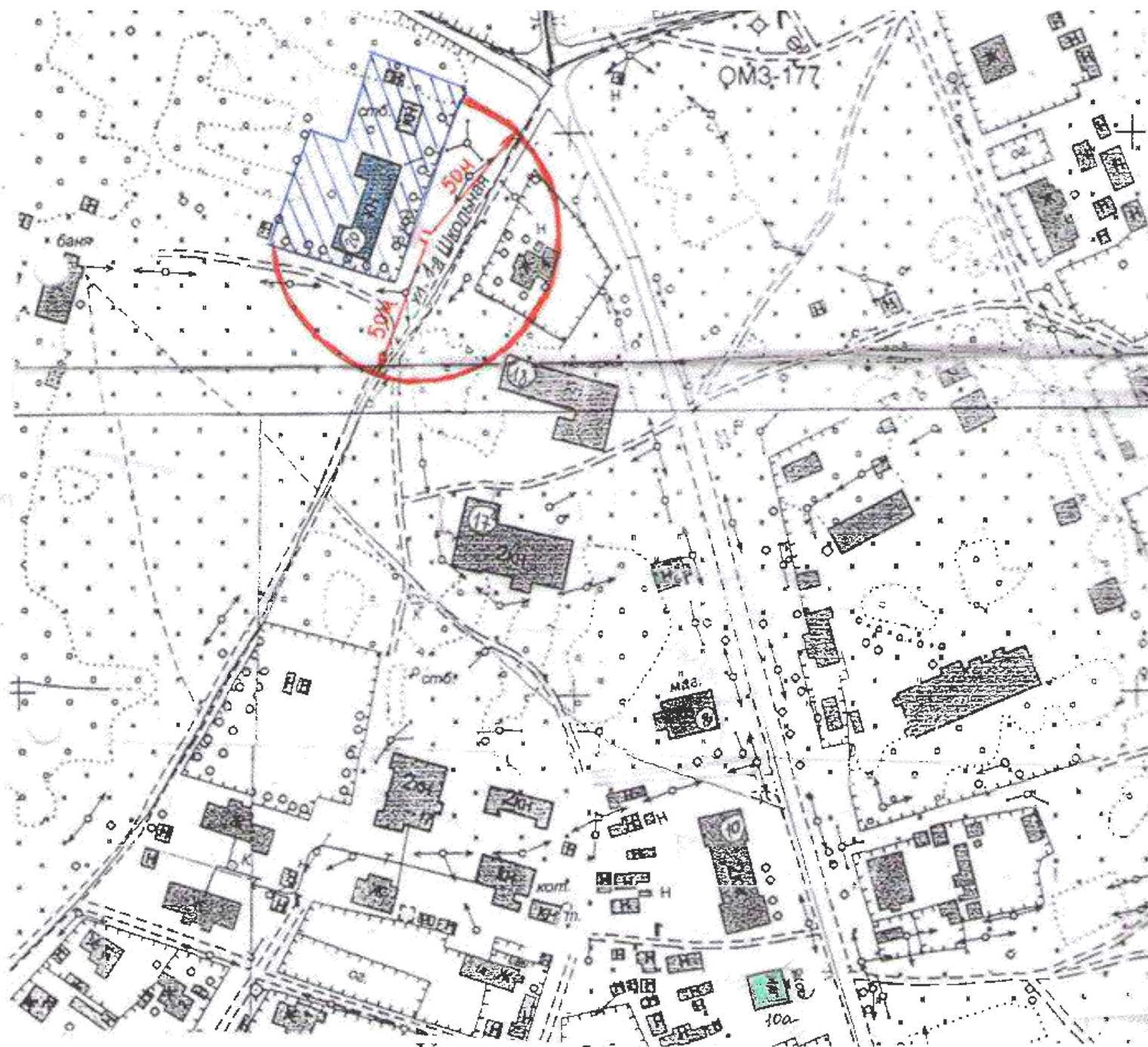
 Обособленная территория, на которой расположены объекты.

Схема прилегающей территории
 Долматовский фельдшерско-акушерский пункт
 по адресу: с.Долматовский, ул.1-я Школьная, д.20
 1:2000



Условные обозначения:



Объекты от которых определяется расстояние.



Объекты торговли.



Вход на обособленную территорию при наличии ограждения, Вход в объект при отсутствии ограждения.



Расстояние 50 м.

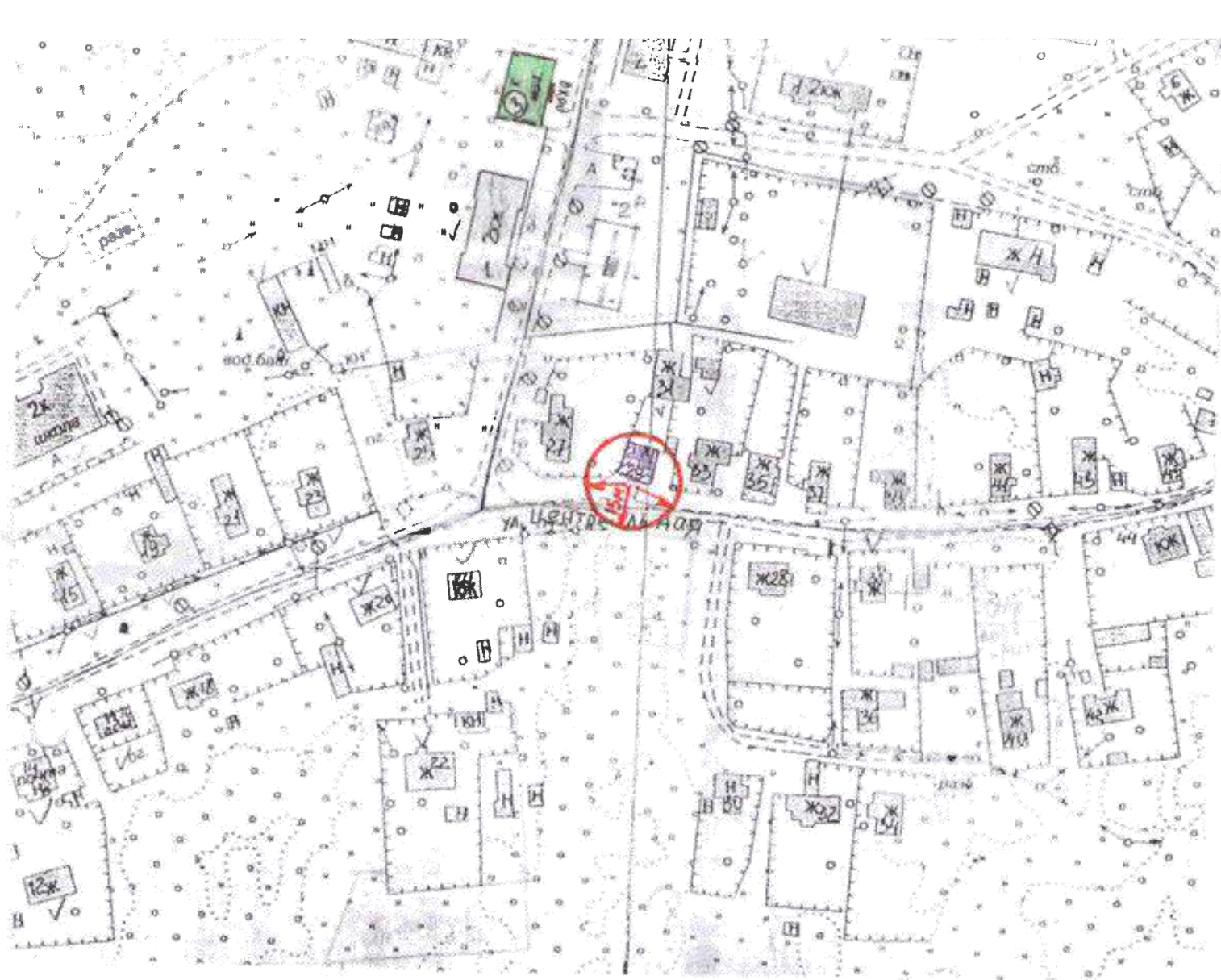


Пешеходный переход.



Обособленная территория, на которой расположены объекты.

Схема прилегающей территории
 Воздвиженский фельдшерско-акушерский пункт
 по адресу: с.Воздвиженье, ул.Центральная, д.29
 1:2000



Условные обозначения:



Объекты от которых определяется расстояние.

Вход



Объекты торговли.

Вход

Вход на обособленную территорию при наличии ограждения,
 Вход в объект при отсутствии ограждения.



Расстояние 15 м.

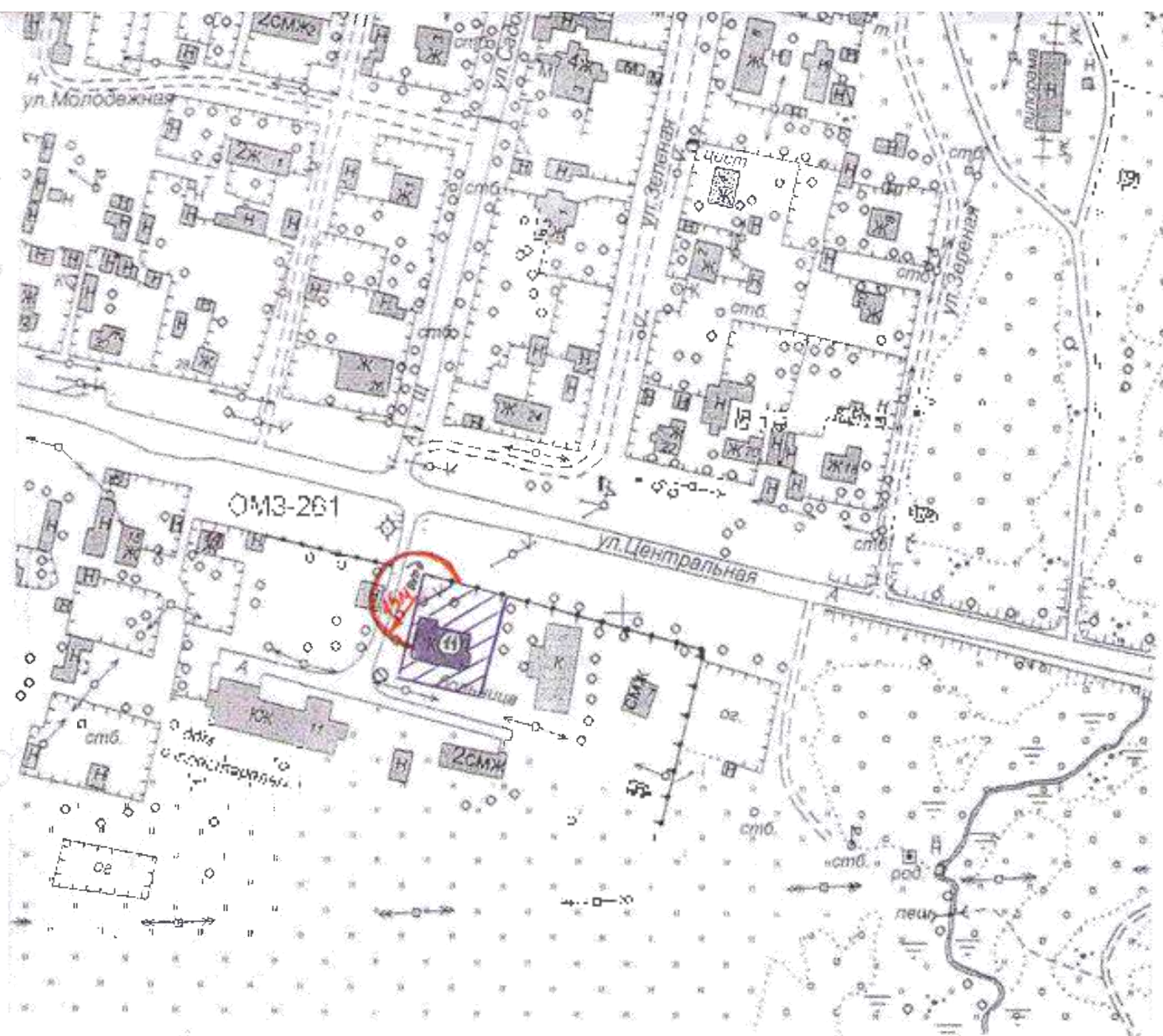


Пешеходный переход.



Обособленная территория, на которой расположены объекты.


Схема прилегающей территории
 Колшевский фельдшерско-акушерский пункт
 по адресу: с.Колшево, ул.Центральная, д.11
 1:2000



Условные обозначения:



Объекты от которых определяется расстояние.



Объекты торговли.



Вход на обособленную территорию при наличии ограждения,
 Вход в объект при отсутствии ограждения.



Расстояние 15 м.



Пешеходный переход.




Обособленная территория, на которой расположены объекты.

Схема прилегающей территории
 Кистегский фельдшерско-акушерский пункт
 по адресу: с.Кистега, ул. Центральная д.17
 1:2000



Условные обозначения:

 Объекты от которых определяется расстояние.

 Вход

Объекты торговли.

 Вход

Вход на обособленную территорию при наличии ограждения,
 Вход в объект при отсутствии ограждения.

 15м

Расстояние 15 м.

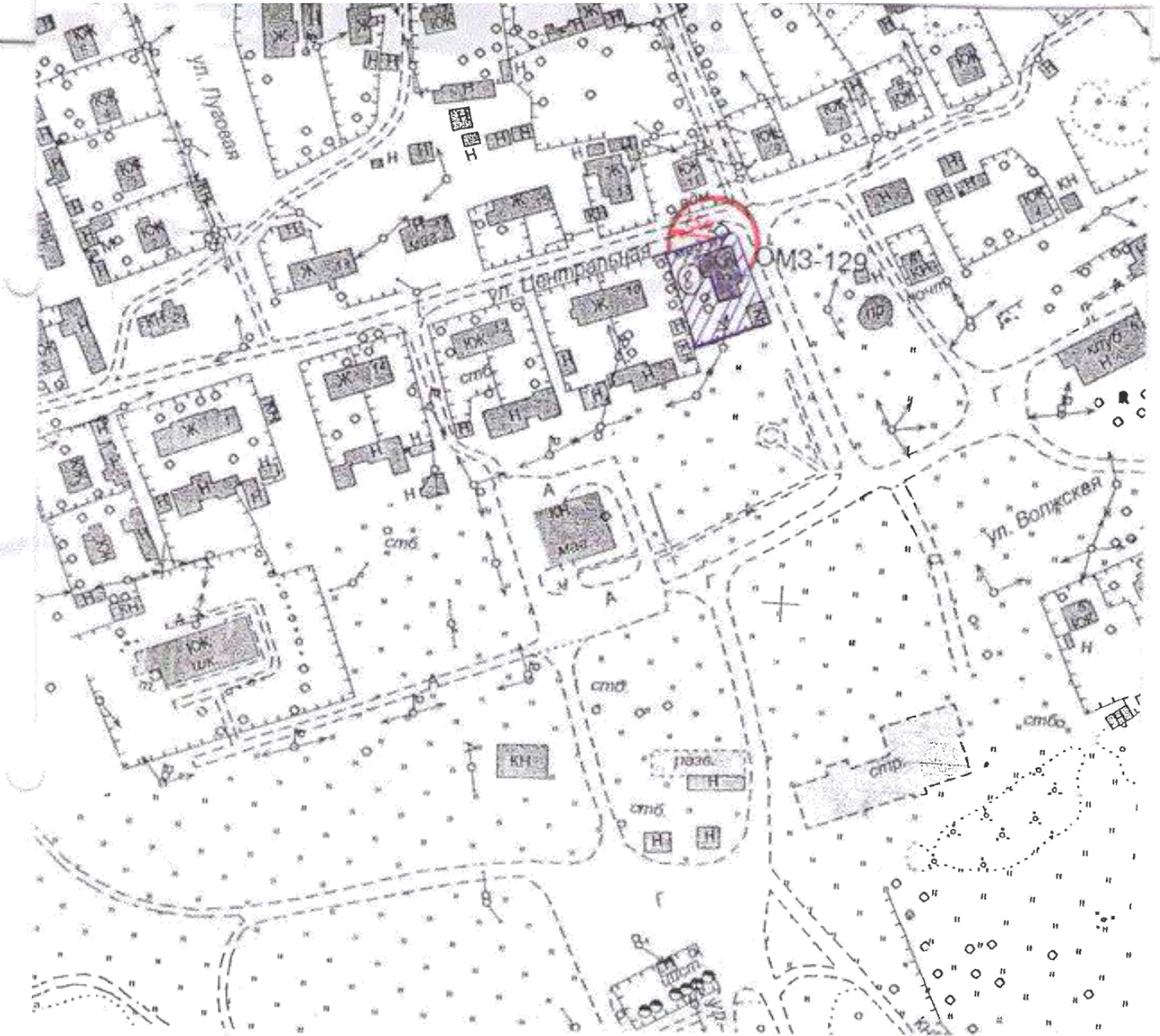


Пешеходный переход.




Обособленная территория , на которой расположены объекты.


Схема прилегающей территории
 Гольцовский фельдшерско-акушерский пункт
 по адресу: д.Гольцовка, ул.Центральная, д.8
 1:2000




Условные обозначения:

 Объекты от которых определяется расстояние.

 Объекты торговли.

 Вход на обособленную территорию при наличии ограждения,
 Вход в объект при отсутствии ограждения.

 Расстояние 15 м.

 Пешеходный переход.


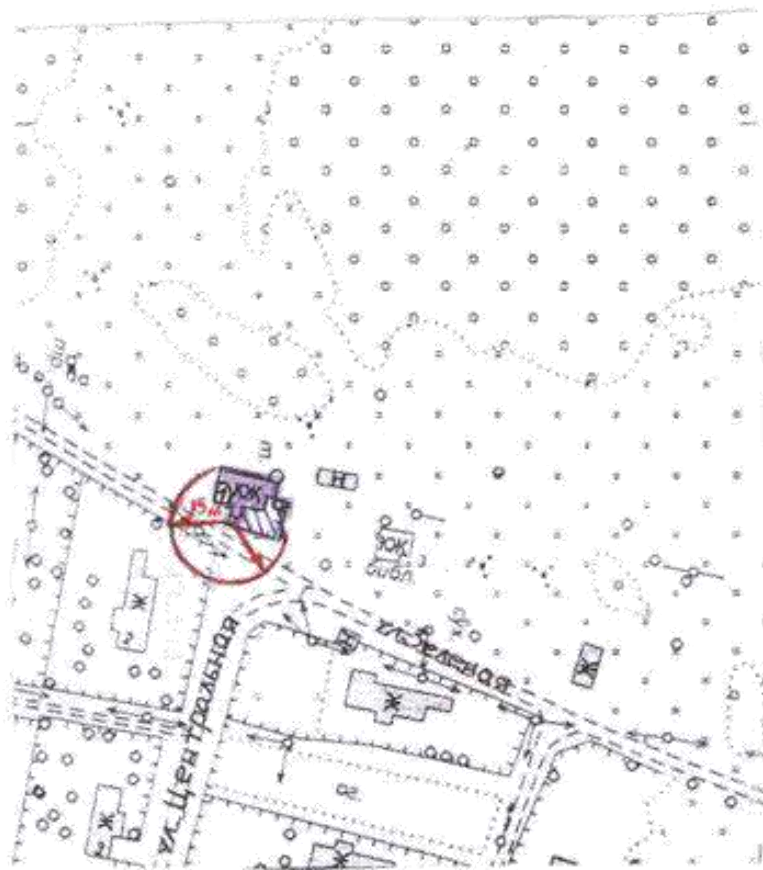

 Обособленная территория, на которой расположены объекты.


Схема прилегающей территории
Новлянский фельдшерско-акушерский пункт по
адресу: с.Новлянское, ул.Центральная , д.1
1:2000



Условные обозначения:

 Объекты от которых определяется расстояние.

Вход
 Объекты торговли.

Вход
 Вход на обособленную территорию при наличии ограждения,
Вход в объект при отсутствии ограждения.

 15м Расстояние 15 м.

 Пешеходный переход.


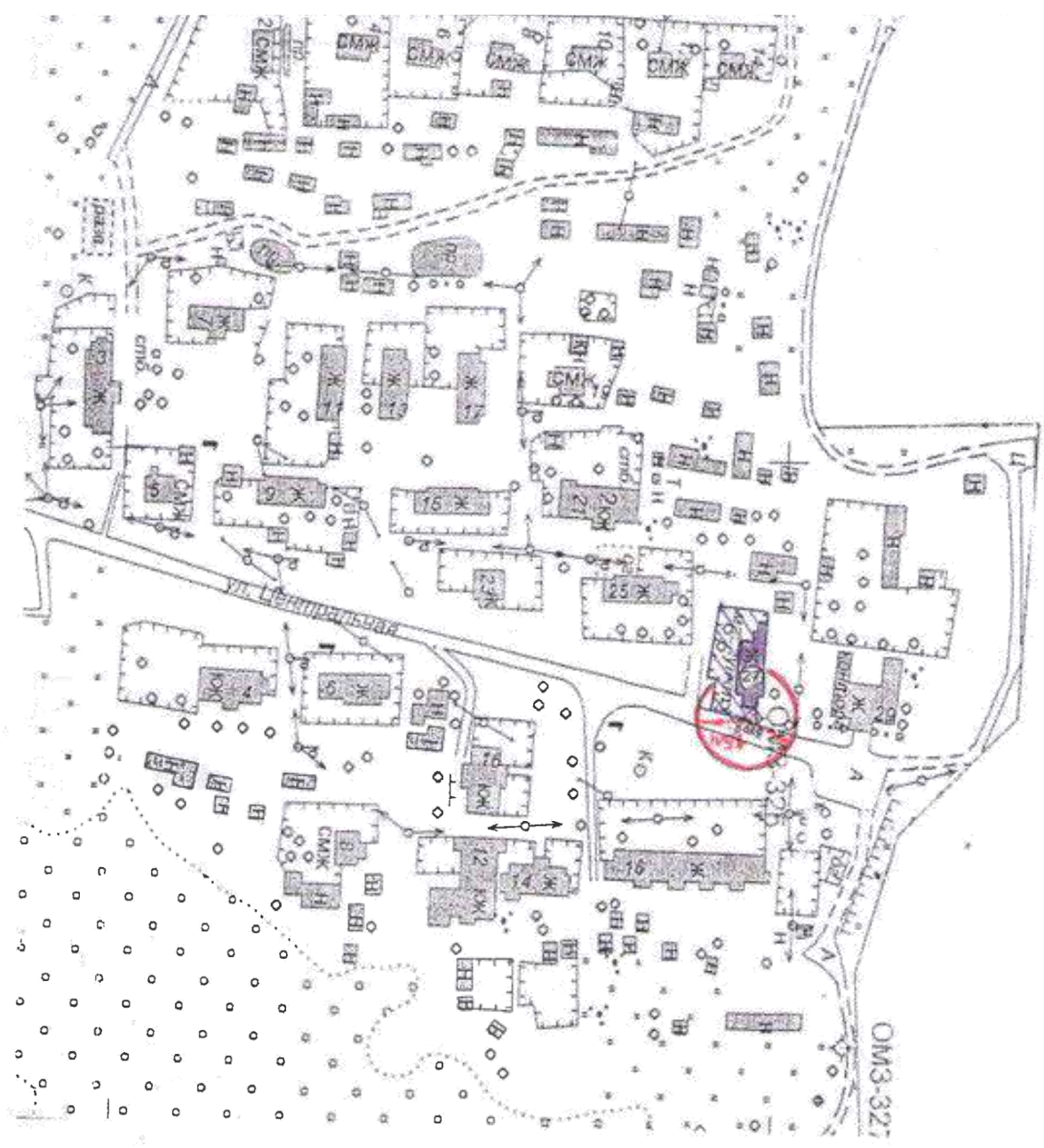

 Обособленная территория , на которой расположены объекты.


Схема прилегающей территории
 Корниловский фельдшерско-акушерский пункт
 по адресу: д.Корнилово, ул.Центральная, д.27
 1:2000




Условные обозначения:

 Объекты от которых определяется расстояние.

 **Вход**
 Объекты торговли.

 **Вход**
 Вход на обособленную территорию при наличии ограждения,
 Вход в объект при отсутствии ограждения.

 **15М**
 Расстояние 15 м.

 Пешеходный переход.


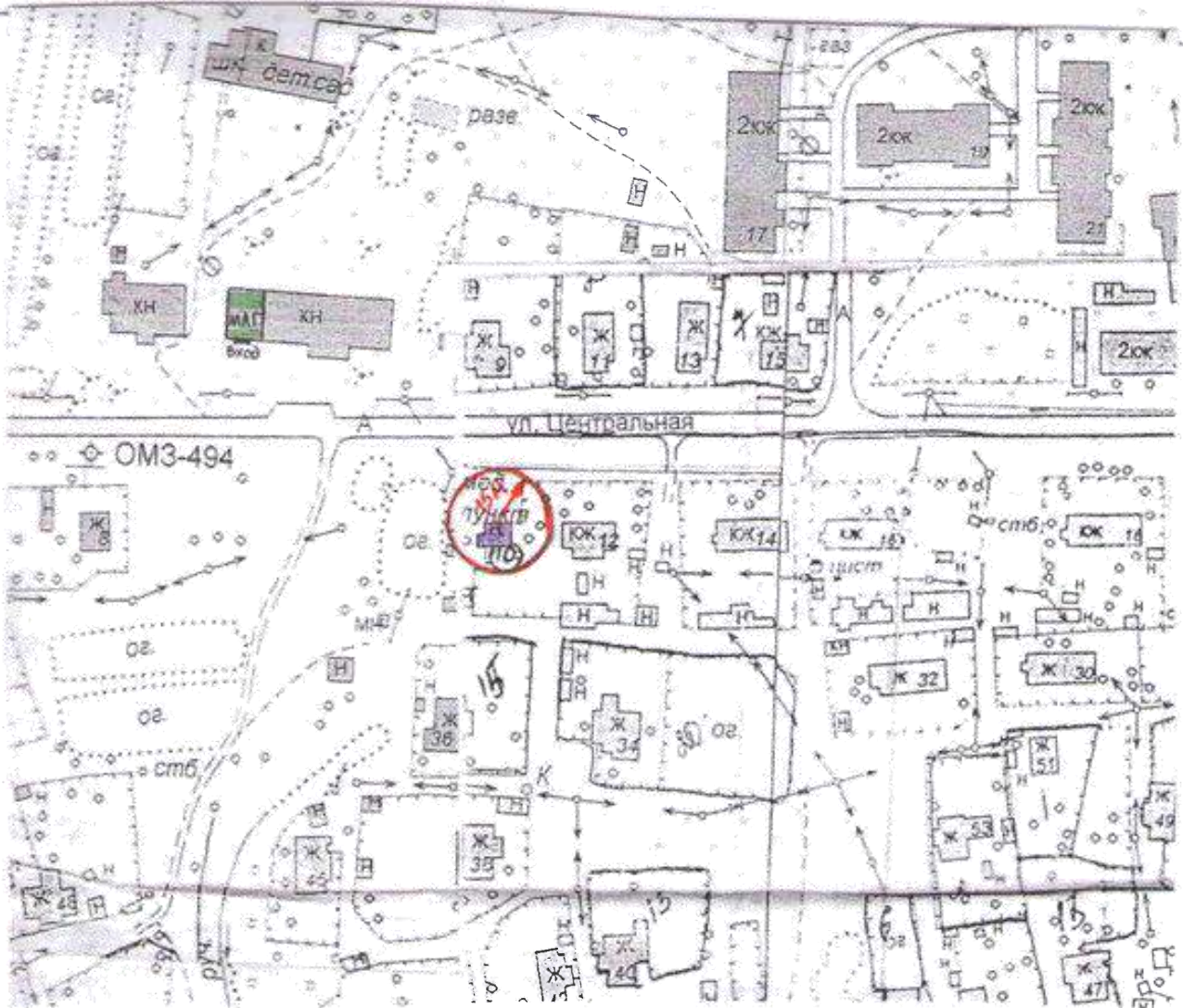
 Обособленная территория, на которой расположены объекты.

Схема прилегающей территории
 Чегановский фельдшерско-акушерский пункт
 по адресу: д.Коротиха, ул.Центральная, д.10
 1:2000



Условные обозначения:



Объекты от которых определяется расстояние.



Объекты торговли.

Вход на обособленную территорию при наличии ограждения,
 Вход в объект при отсутствии ограждения.



Расстояние 15 м.

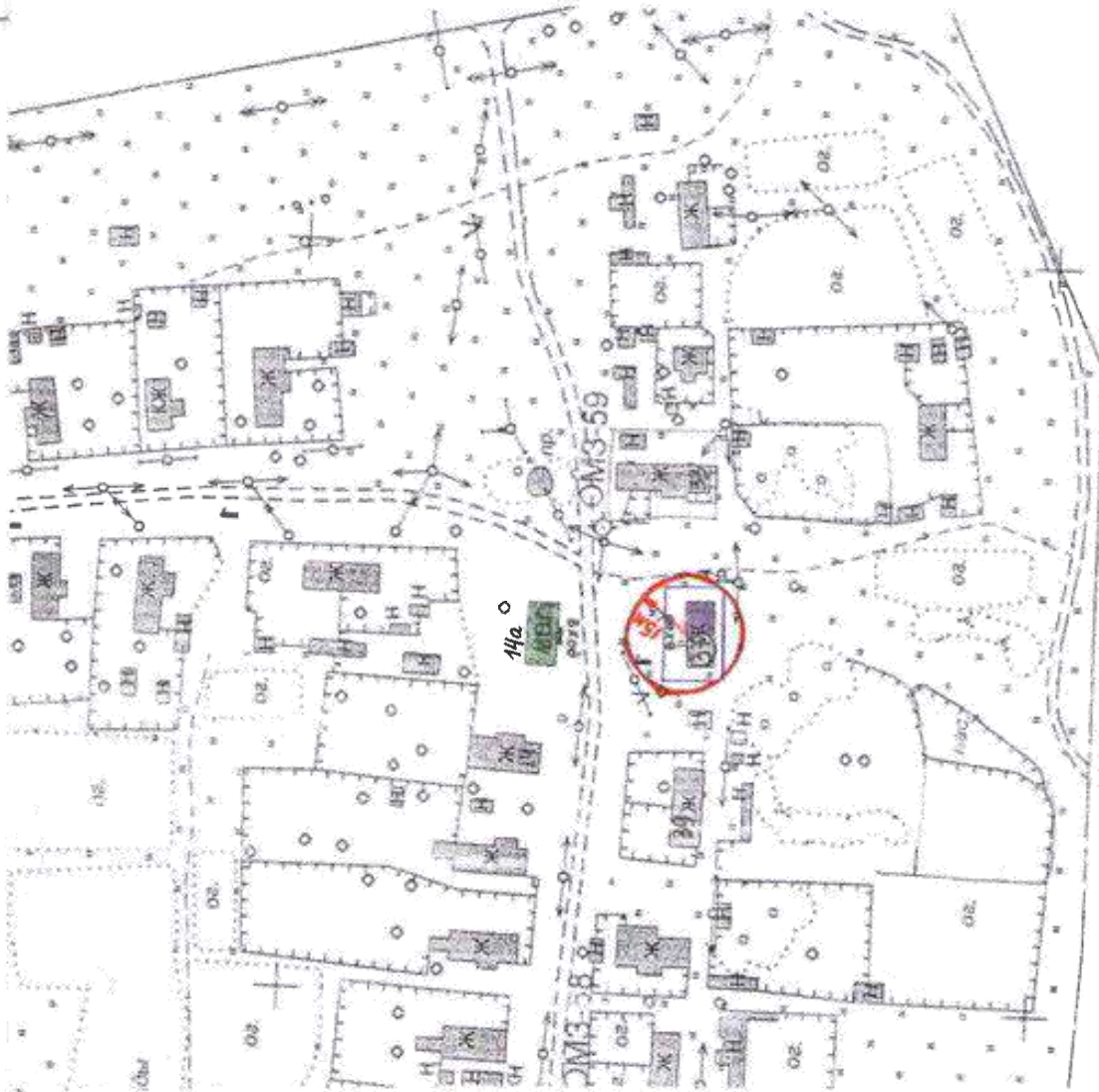


Пешеходный переход.



Обособленная территория, на которой расположены объекты.

Схема прилегающей территории
 Милитинский фельдшерско-акушерский пункт
 по адресу: д. Милитино, д.37
 1:2000



Условные обозначения:



Объекты от которых определяется расстояние.



Расстояние 15м.



Объекты торговли.

Пешеходный переход.



Вход на обособленную территорию при наличии ограждения,
 Вход в объект при отсутствии ограждения.




Обособленная территория, на которой расположены объекты.

Схема прилегающей территории
Комаровский фельдшерско-акушерский пункт
по адресу: д.Комарово ул. Комаровская, д.4
1:2000




Условные обозначения:

 Объекты от которых определяется расстояние.

 Расстояние 15м.

Вход
 Объекты торговли.

 Пешеходный переход.

Вход
 Вход на обособленную территорию при наличии ограждения,
Вход в объект при отсутствии ограждения.



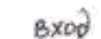
 Обособленная территория , на которой
расположены объекты.

Схема прилегающей территории
Ивашевский фельдшерско-акушерский пункт
по адресу: д.Ивашево, д.40
1:2000




Условные обозначения:

 Объекты от которых определяется расстояние.

 Вход

 Объекты торговли.

 Вход
Вход на обособленную территорию при наличии ограждения,
Вход в объект при отсутствии ограждения.

 15м
Расстояние 15м.

 Пешеходный переход.



 Обособленная территория, на которой расположены объекты.


Схема прилегающей территории
 Логинцевский фельдшерский-акушерский пункт по адресу:
 с.Курень, ул.Новая, д.3
 1:2000



Условные обозначения:

 Объекты от которых определяется расстояние.

 **Вход**
 Объекты торговли.

 **Вход**
 Вход на обособленную территорию при наличии ограждения,
 Вход в объект при отсутствии ограждения.

 **15м** Расстояние 15м.

 Пешеходный переход.



 Обособленная территория, на которой расположены объекты.




Схема прилегающей территории
Емельяновский фельдшерского-акушерский пункт
по адресу: д.Емельяново, д.33
1:2000



Условные обозначения:

 Объекты от которых определяется расстояние.

 **Вход**
 Объекты торговли.

 **Вход**
 Вход на обособленную территорию при наличии ограждения,
 Вход в объект при отсутствии ограждения.

 **15м** Расстояние 15м.

 Пешеходный переход.


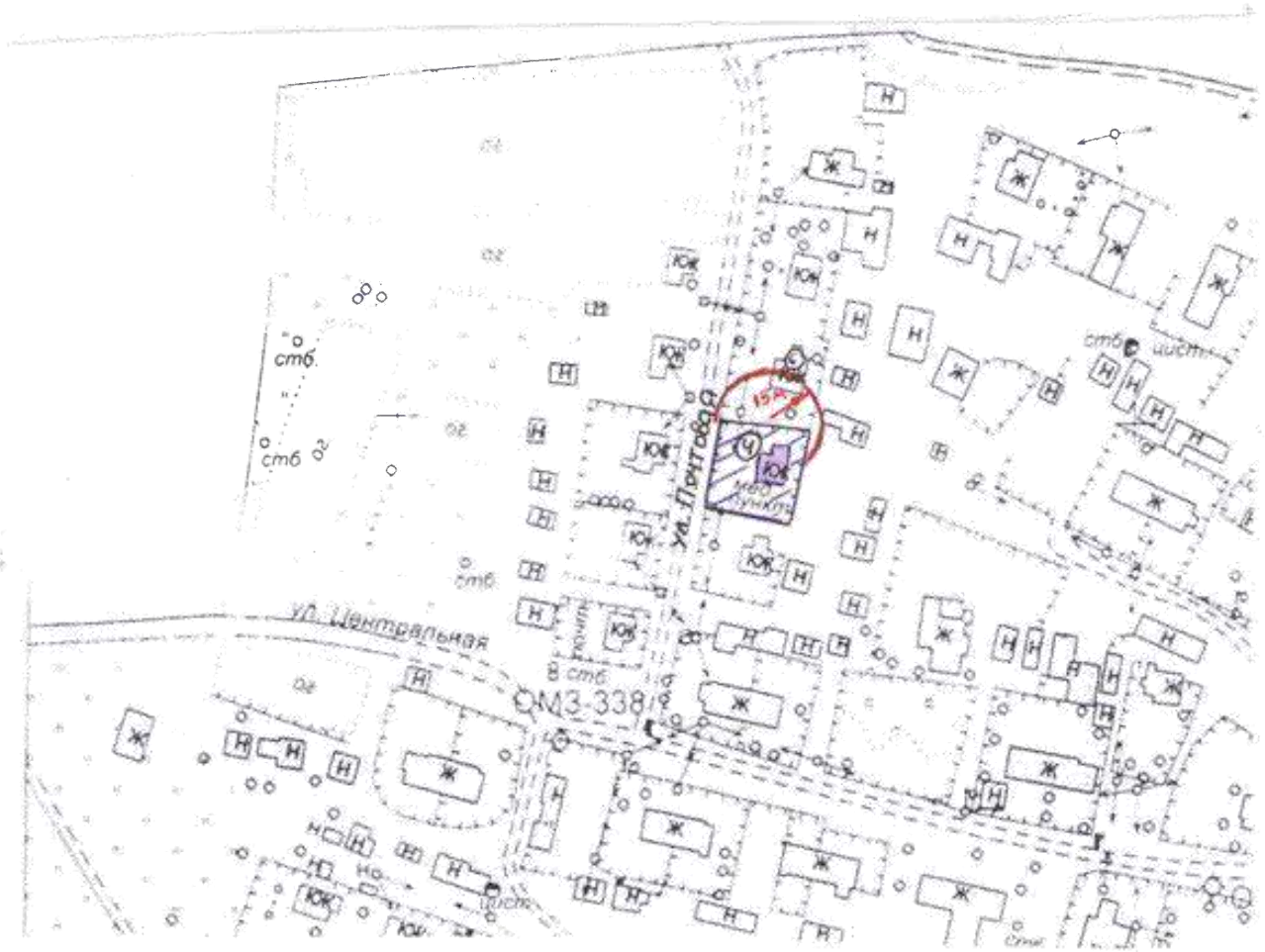

 Обособленная территория, на которой расположены объекты.


Схема прилегающей территории
 Белоноговский фельдшерско-акушерский пункты
 по адресу: д.Федосцино, ул.Почтовая, д.4
 1:2000



Условные обозначения:

 Объекты от которых определяется расстояние.

 Объекты торговли.

 Вход на обособленную территорию при наличии ограждения,
 Вход в объект при отсутствии ограждения.

 Расстояние 15м.

 Пешеходный переход.


 Обособленная территория, на которой расположены объекты.

Схема прилегающей территории
ООО «Дентал Гранд»
Стоматологический кабинет
по адресу: г.Заволжск, пер.Октябрьский, д.6
1:2000



Условные обозначения:



Объекты от которых определяется расстояние.



Объекты торговли.

Вход



Вход на обособленную территорию при наличии ограждения,
Вход в объект при отсутствии ограждения.



Расстояние 15 м.



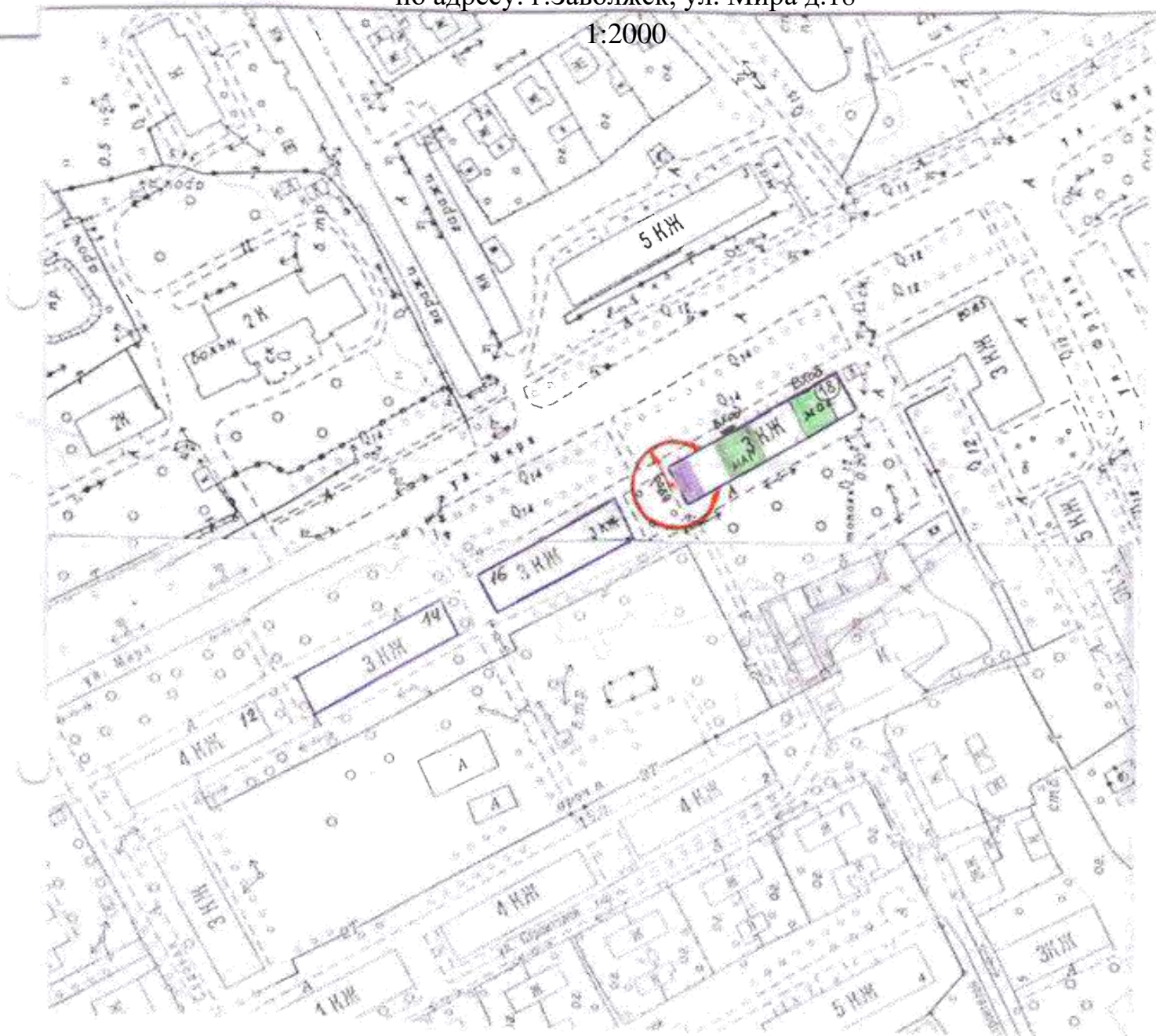
Пешеходный переход.



Обособленная территория , на которой
расположены объекты.

Схема прилегающей территории
 ИП Рыбакова Анна Александровна
 Зубной кабинет
 по адресу: г.Заволжск, ул. Мира д.18

1:2000



Условные обозначения:



Объекты от которых определяется расстояние.



Объекты торговли.

Вход

Вход на обособленную территорию при наличии ограждения,
 Вход в объект при отсутствии ограждения.



Расстояние 15 м.

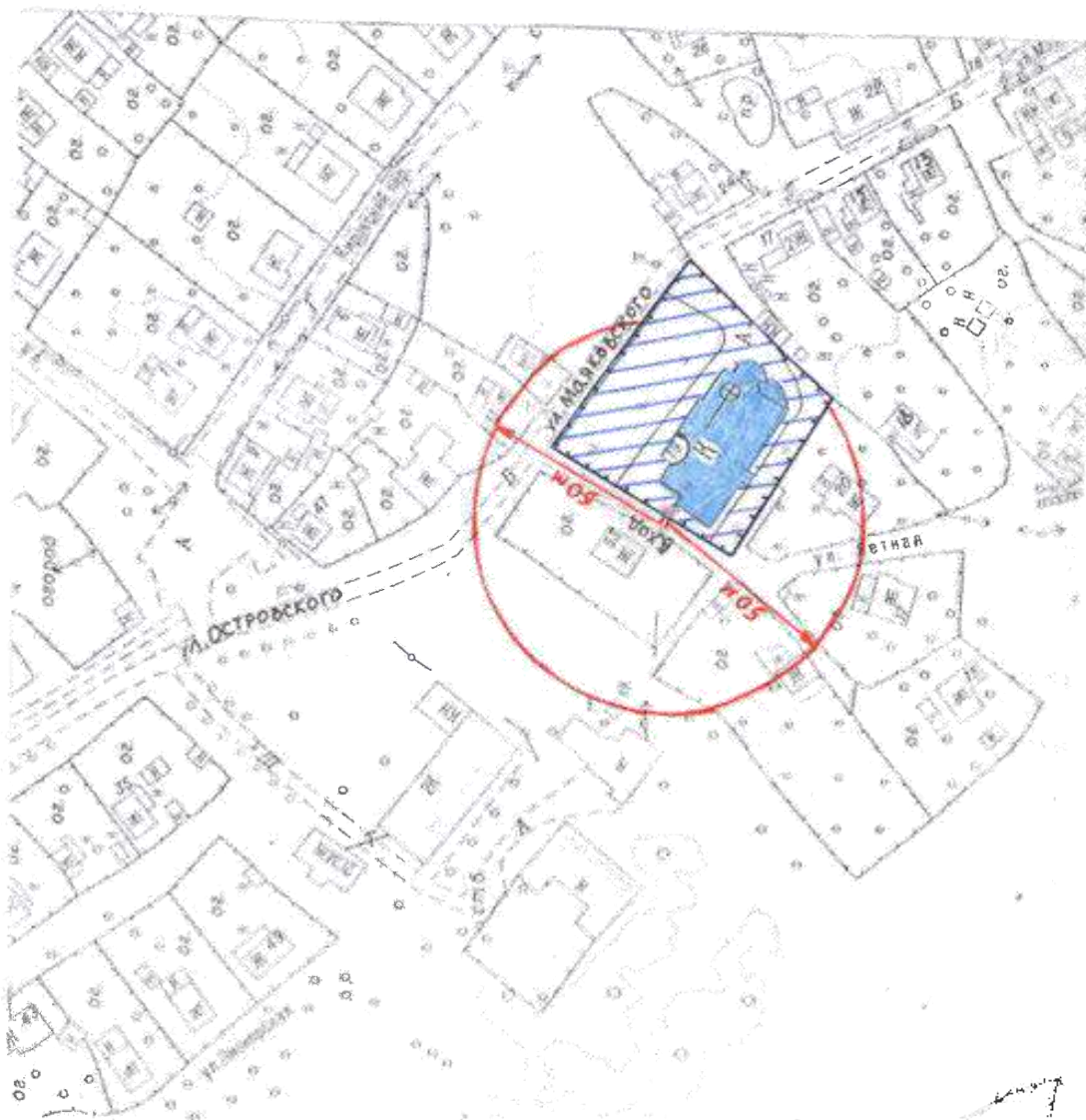


Пешеходный переход.



Обособленная территория, на которой расположены объекты.

Схема прилегающей территории
Свято-Богоявленский храм
по адресу: г.Заволжск, ул.Маяковского, д.19
1:2000



Условные обозначения:



Объекты от которых определяется расстояние.



Расстояние 50 м.



Объекты торговли.



Пешеходный переход.

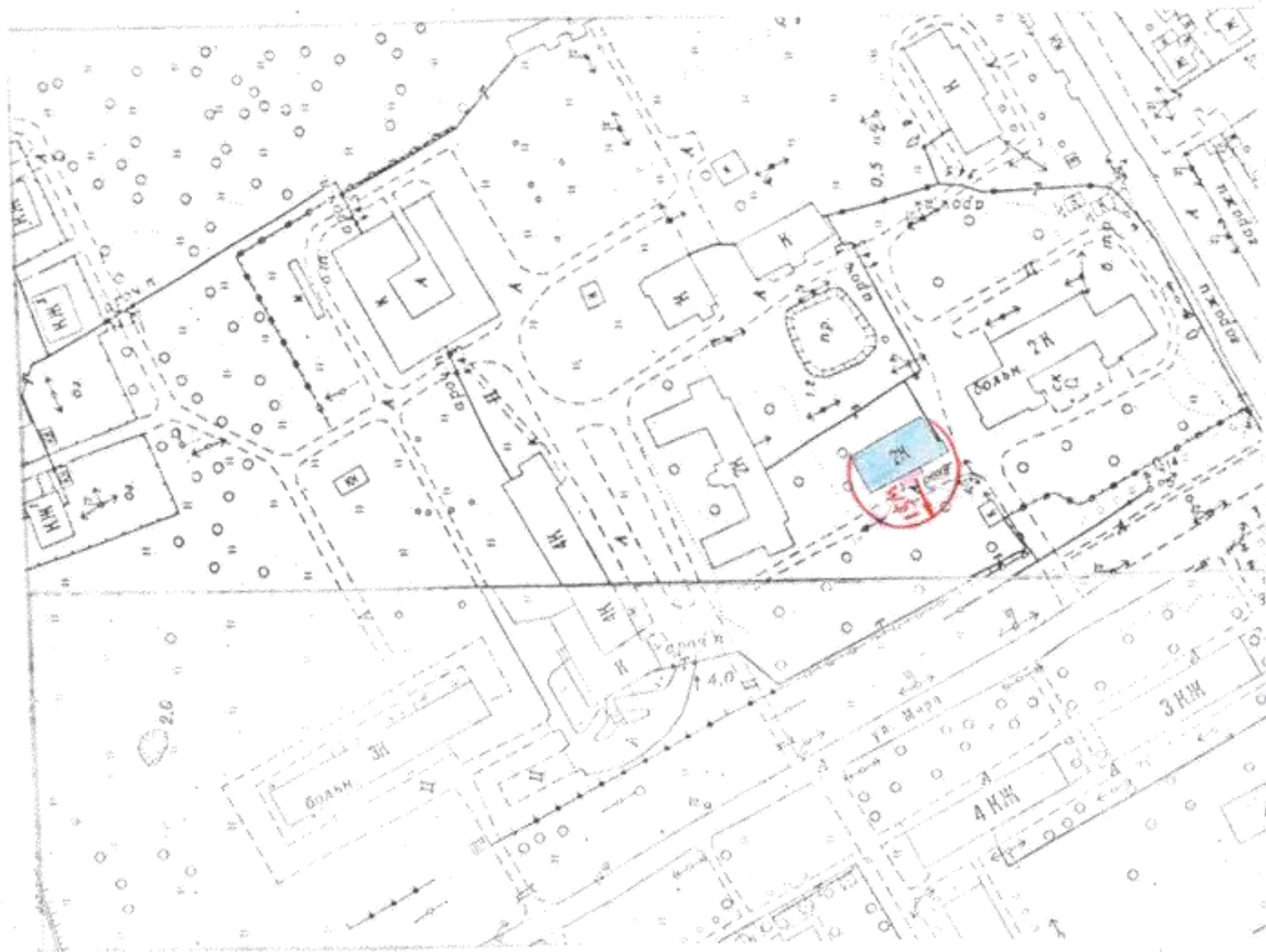


Вход на обособленную территорию при наличии ограждения,
Вход в объект при отсутствии ограждения.



Обособленная территория, на которой расположены объекты.

Схема прилегающей территории
Храм иконы Божией Матери «Скоропослушница»
По адресу: г.Заволжск, ул.Мира д.1
1: 2000



Условные обозначения:



Объекты от которых определяется расстояние.



Объекты торговли.

Вход

Вход на обособленную территорию при наличии ограждения,
Вход в объект при отсутствии ограждения.



Расстояние 15 м.

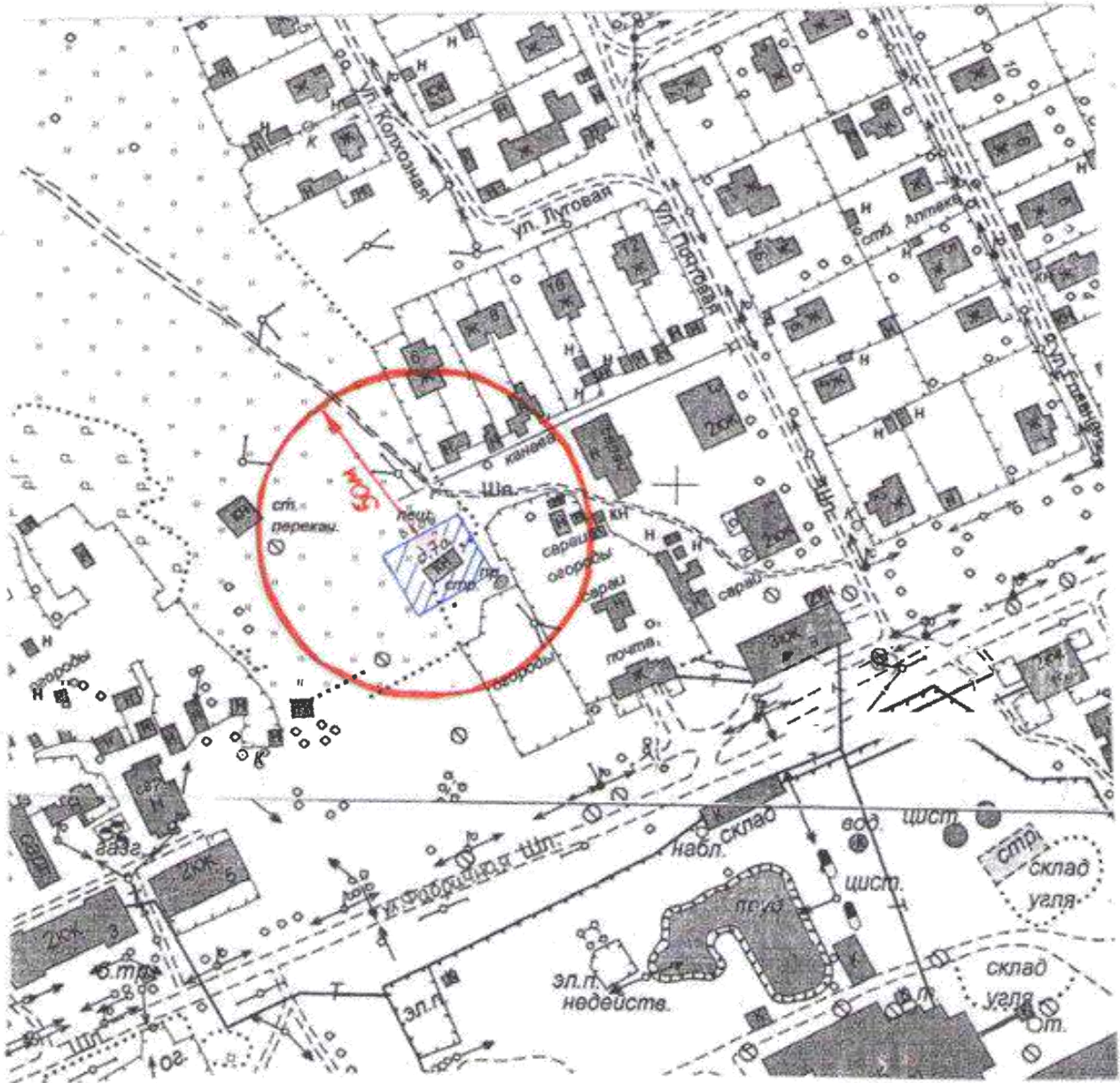


Пешеходный переход.



Обособленная территория, на которой расположены объекты.

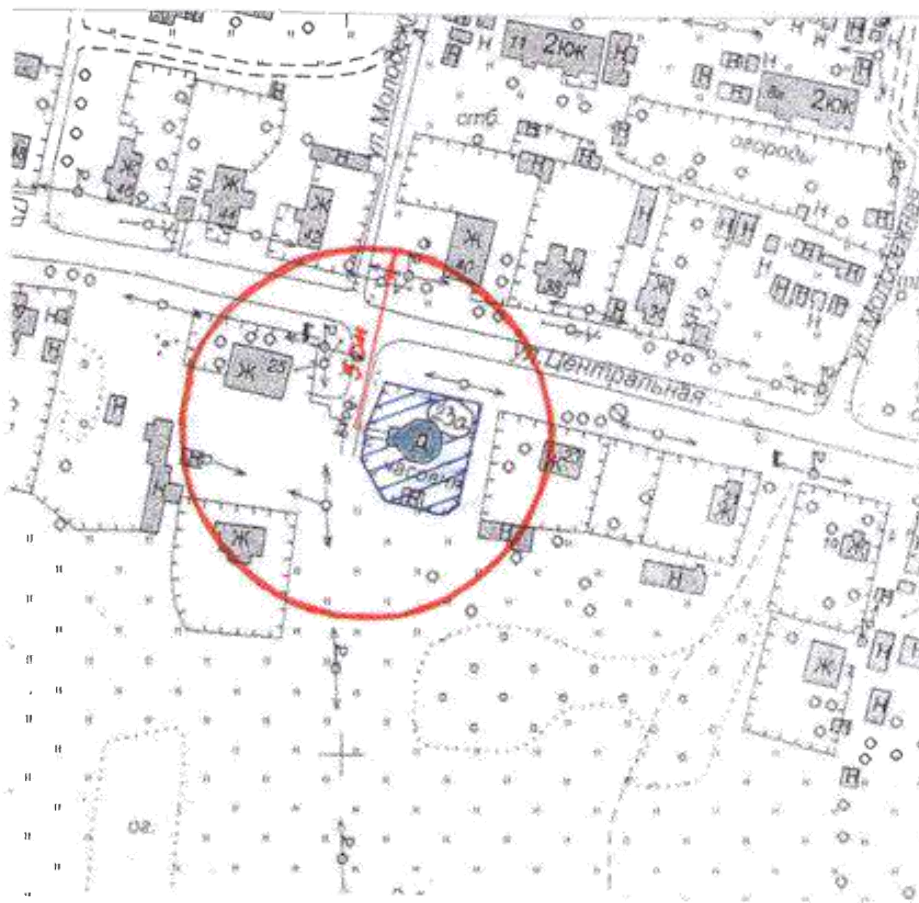
Схема прилегающей территории
 Храм Казанской иконы Божией Матери
 по адресу: с.Заречный, ул.Фабричная, д.7а
 1:2000



Условные обозначения:

- | | | | |
|--|---|---|---|
|  | Объекты от которых определяется расстояние. |  | Расстояние 50 м. |
|  | Объекты торговли. |  | Пешеходный переход. |
|  | Вход на обособленную территорию при наличии ограждения,
Вход в объект при отсутствии ограждения. |  | Обособленная территория , на которой расположены объекты. |

Схема прилегающей территории
Храм Смоленской иконы Божией матери
по адресу: с.Колшево, ул.Центральная, д.23а
1:2000



Условные обозначения:



Объекты от которых определяется расстояние.



Расстояние 50 м.



Объекты торговли.



Пешеходный переход.

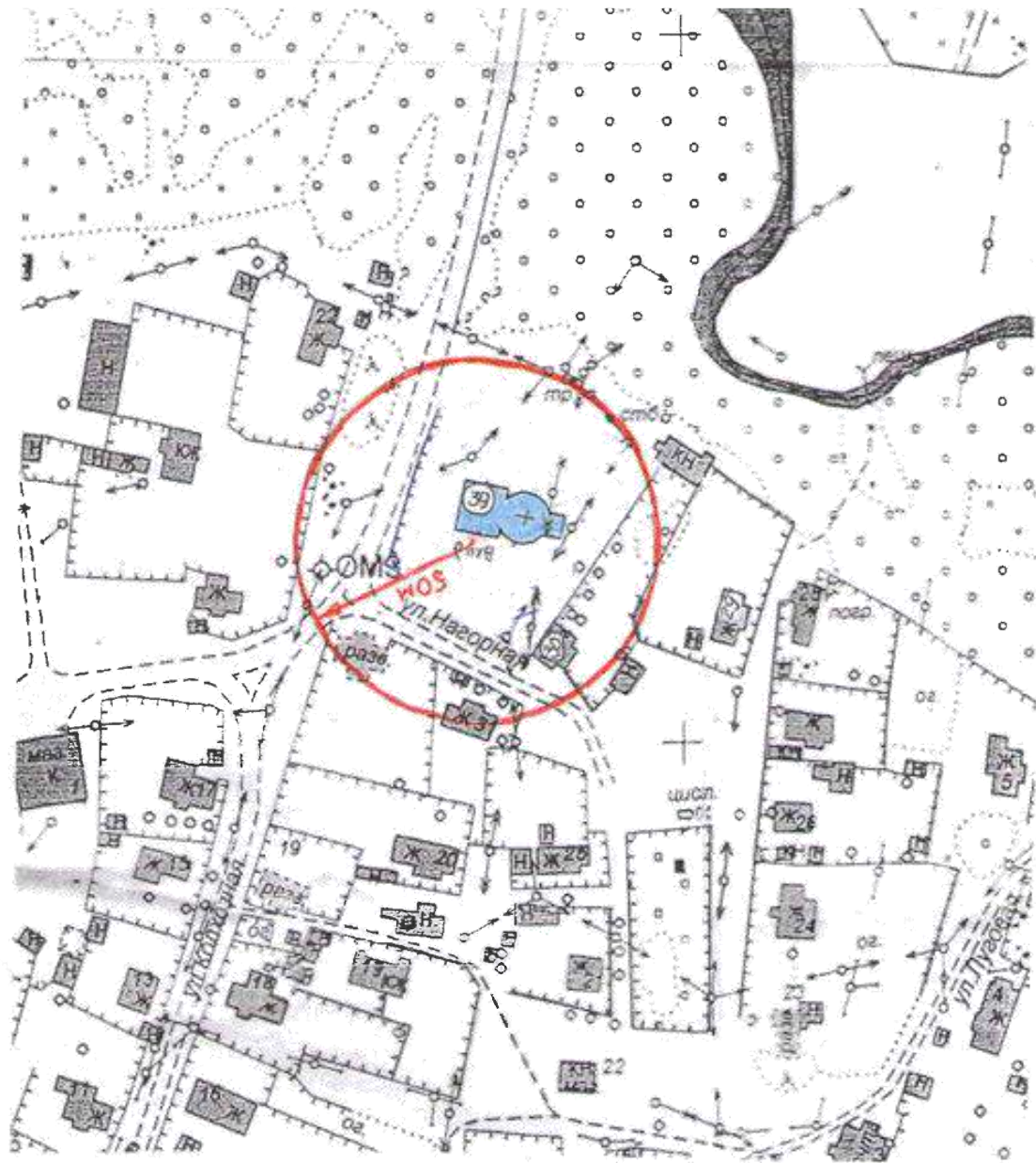


Вход на обособленную территорию при наличии ограждения,
Вход в объект при отсутствии ограждения.



Обособленная территория , на которой
расположены объекты.

Схема прилегающей территории
Спасская церковь
По адресу: с.Есиплево, ул.Нагорная, д.39
1:2000



Условные обозначения:



Объекты от которых определяется расстояние.



Расстояние 50 м.



Объекты торговли.



Пешеходный переход.

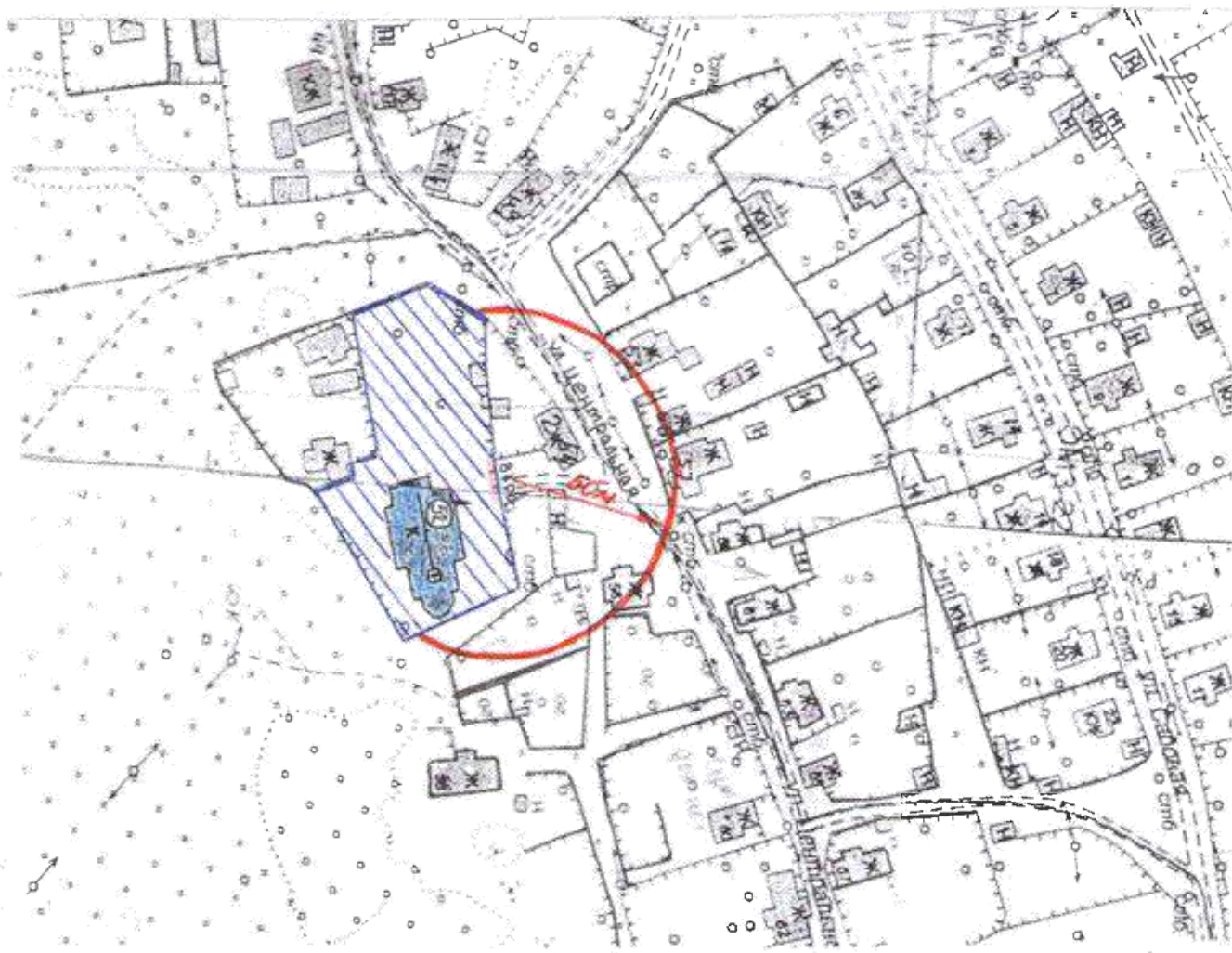


Вход на обособленную территорию при наличии ограждения.
Вход в объект при отсутствии ограждения.



Обособленная территория, на которой расположены объекты.

Схема прилегающей территории
Крестовоздвиженский храм
по адресу: с.Воздвиженье, ул.Центральная, д.52
1:2000



Условные обозначения:



Объекты от которых определяется расстояние.



Расстояние 50 м.



Объекты торговли.



Пешеходный переход.

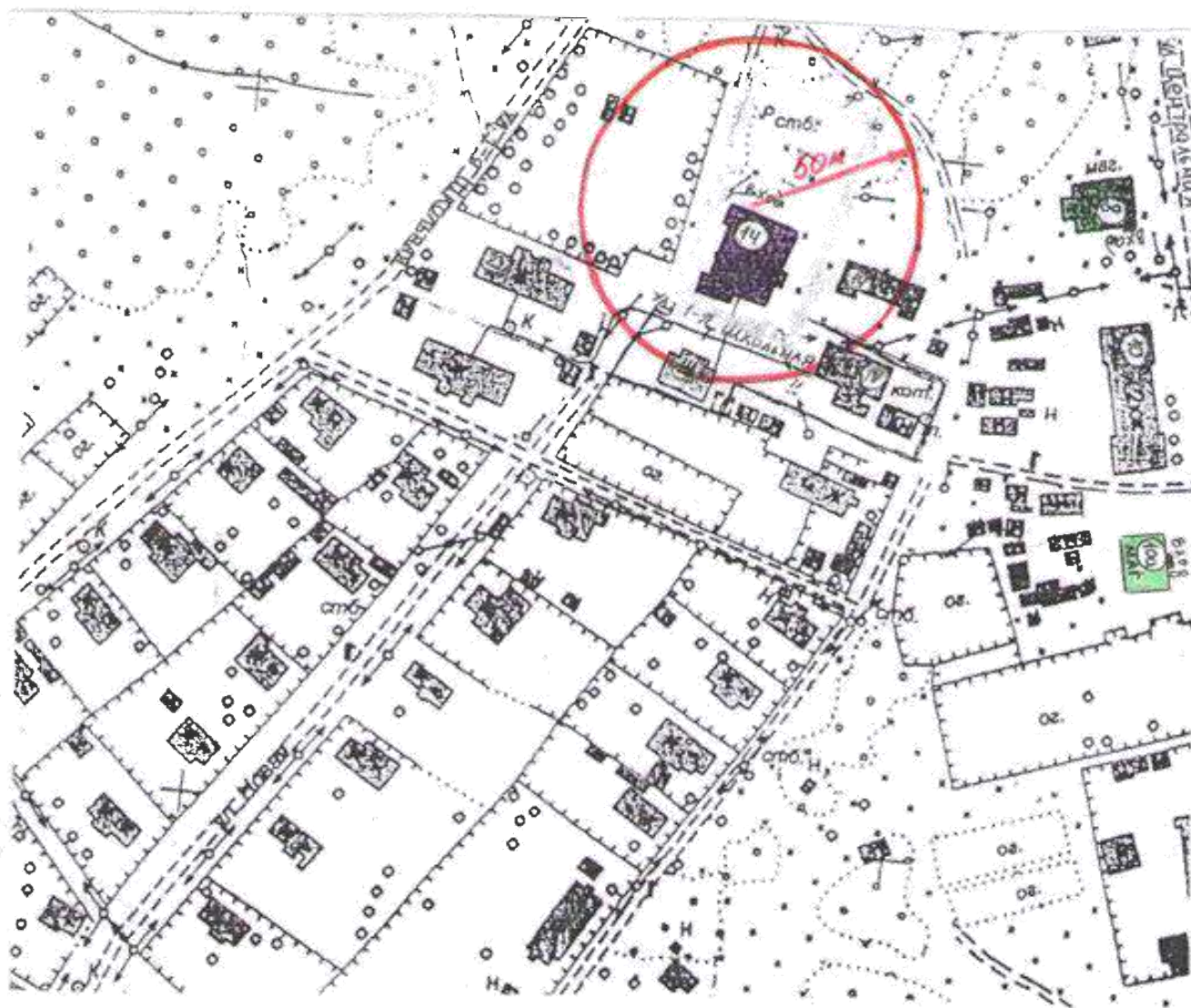


Обособленная территория, на которой расположены объекты.



Вход на обособленную территорию при наличии ограждения,
Вход в объект при отсутствии ограждения.

Схема прилегающей территории
Храм преподобного Сергия Радонежского
по адресу: с.Долматовский, ул.1-я Школьная, д.14
1:2000



Условные обозначения:



Объекты от которых определяется расстояние.



Объекты торговли.

Вход



Вход на обособленную территорию при наличии ограждения,
Вход в объект при отсутствии ограждения.



Расстояние 50 м.



Пешеходный переход.



Обособленная территория, на которой
расположены объекты.